

# REUNIÓN TÉCNICA PARA DIVULGACIÓN Y COORDINACIÓN DE ACTUACIONES EN CAUCES TRAS LAS LLUVIAS DE DICIEMBRE 2016 Y ENERO 2017. COMUNIDAD VALENCIANA

*VALENCIA, 14 DE MARZO DE 2017*

# ÍNDICE

## 1. ANTECEDENTES

Reuniones de coordinación previas a los temporales

Temporales de Diciembre 2016 y Enero 2017

Acciones efectuadas tras los temporales

## 2. SITUACIÓN ACTUAL

## 3. TRABAJOS A REALIZAR Y PRESUPUESTO

## 4. RELACIÓN DE ACTUACIONES

## 5. TRÁMITES PREVIOS: PETICIÓN DE INFORMES SOBRE AFECCIÓN A ESPACIOS NATURALES PROTEGIDOS

## 6. CONCLUSIONES

## 1. Antecedentes

## Reuniones de coordinación previas a los temporales

### •27 DE JULIO 2016 (DELEGACIÓN DEL GOBIERNO):

Surge la necesidad de mejorar la coordinación técnica entre las administraciones locales y esta Confederación Hidrográfica del Júcar en lo que respecta a las actuaciones de adecuación y mantenimiento de cauces.

### •5 DE SEPTIEMBRE (CHJ):

Reunión técnica de inicio de coordinación entre CHJ y Delegación del Gobierno; Dirección General de Prevención de Incendios de la Conselleria de Agricultura, Medio Ambiente, Cambio Climático y Desarrollo Rural; y Diputaciones Provinciales (Castellón, Valencia (Divalterra) y Alicante).

En esta reunión se adquirió el compromiso de la celebración de reuniones periódicas para actualización de información de actuaciones en cauces, estudio de posibles solapes entre las actuaciones de las distintas Administraciones y coordinación de las mismas. En este sentido la CHJ facilitó la relación de sus actuaciones programadas.

### •9 DE NOVIEMBRE (CHJ):

Reunión de trabajo entre CHJ y FMMyP para afianzar la coordinación entre las diferentes administraciones

## 1. Antecedentes

## Temporales de Diciembre de 2016 y Enero de 2017

- **DEL 3 AL 5 DE DICIEMBRE DE 2016:**

Se produjeron precipitaciones persistentes y de elevada intensidad que afectaron principalmente en Andalucía, Comunidad Valenciana y Melilla.

- **DEL 17 AL 20 DE DICIEMBRE DE 2016:**

Se sucedieron en el levante peninsular precipitaciones persistentes y de elevada intensidad, de hasta 200 litros/m<sup>2</sup>, acompañadas de fuerte viento y temporal marítimo. El episodio tuvo consecuencias sobre la población en las Comunidades Autónomas Valenciana y de la Región de Murcia, así como en las provincias de Almería y Albacete.

- **DEL 18 AL 23 DE ENERO DE 2017:**

Se produjo un nuevo temporal de lluvia y nieve, con especial afección en Castilla – La Mancha, Comunidad Valenciana y Murcia. Concretamente en la Comunidad Valenciana las lluvias superaron ampliamente los 100 l/m<sup>2</sup>, destacando en la provincia de Alicante valores de casi 400 l/m<sup>2</sup>.

Estos episodios de lluvias generalizadas ocasionaron inundaciones y daños en numerosos municipios de la cuenca situados en las tres provincias de la Comunidad Valenciana.

## 1. Antecedentes

## Acciones efectuadas tras los temporales

- **9 DE DICIEMBRE DE 2016:**

Acuerdo del Consejo de Ministros por el que se declaran determinadas provincias "*zona afectada gravemente por una emergencia de protección civil*", como consecuencia de inundaciones y pedrisco, y se adoptan medidas para reparar los daños causados.

- **23 DE DICIEMBRE DE 2016:**

Acuerdo por el que se declaran "*zona afectada gravemente por una emergencia de protección civil*", como consecuencia de las inundaciones acaecidas desde el día 17 de diciembre de 2016, las Comunidades Autónomas Valenciana, de la Región de Murcia y de Illes Balears y las provincias de Almería y Albacete, y se adoptan medidas para reparar los daños causados.

- **27 DE ENERO DE 2017:**

Aprobación por el Consejo de Ministros del Real Decreto-ley 2/2017, de 27 de enero, por el que se adoptan medidas urgentes para paliar los daños causados por los últimos temporales.

- **16 DE FEBRERO DE 2017:**


La **CHJ autoriza la ejecución de las OBRAS** PARA RESTAURACIÓN, LIMPIEZA, RETIRADA DE TAPONES Y REPARACIÓN DE LOS DAÑOS EN EL DOMINIO PÚBLICO HIDRÁULICO, ZONAS ASOCIADAS Y MÁRGENES CAUSADOS POR LAS AVENIDAS DE AGUA EXTRAORDINARIAS A CAUSA DE LOS FUERTES TEMPORALES DE LLUVIA HABIDOS EN LOS MESES DE DICIEMBRE DE 2016 Y ENERO DE 2017, EN EL ÁMBITO DE LA CONFEDERACIÓN HIDROGRÁFICA DEL JÚCAR AL AMPARO DE LO DISPUESTO EN EL REAL DECRETO 2/2017, DE 27 DE ENERO

## 2. Situación actual

---

Como consecuencia de las lluvias extraordinarias descritas se han producido múltiples daños en cauces, infraestructuras, motas y demás elementos constitutivos del Dominio Público Hidráulico, entre los mismos se destacan:

- Daños causados por las avenidas de agua en infraestructuras hidráulicas y márgenes: roturas, descalces y deslizamientos.
- Formación de tapones y obstrucciones.
- Acumulaciones de arrastres, erosiones en lecho, taludes y daños en la vegetación de ribera con caídas en el cauce y precariedad posterior.

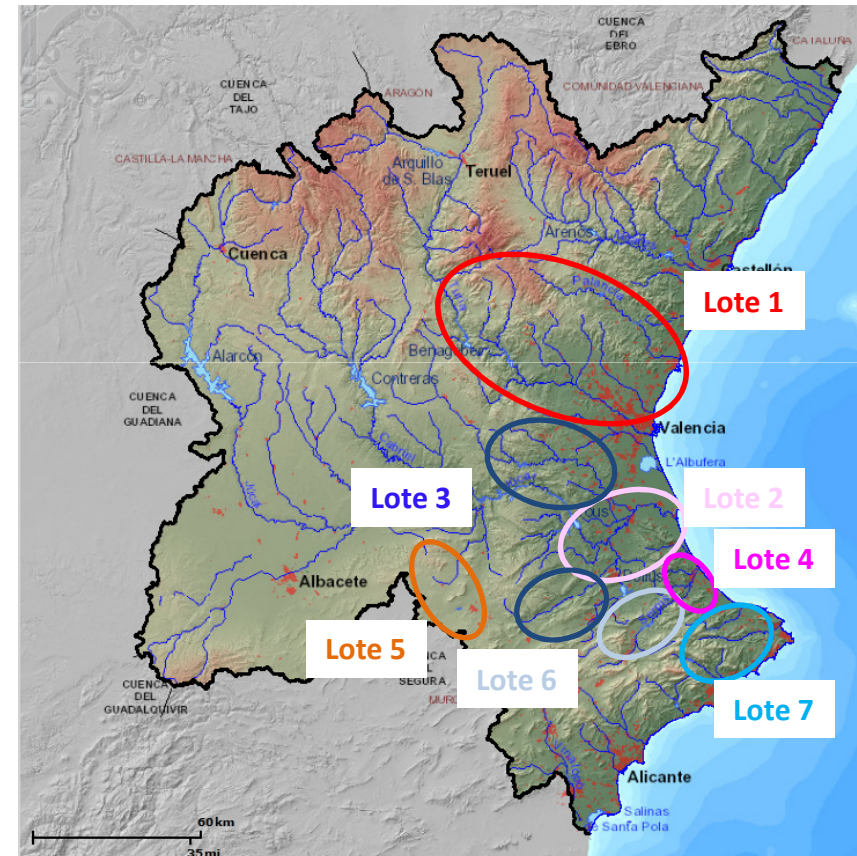




### 3. Trabajos a realizar y presupuesto

Los trabajos a realizar se han distribuido para la Comunidad Valenciana en 6 lotes, con un **PRESUPUESTO TOTAL DE LICITACIÓN DE 6.185.000 €**, en concreto:

LOTE	PROVINCIA	ÁMBITO	PRESUPUESTO LICITADO (€)
1	CASTELLÓN Y VALENCIA	CASTELLÓN VALENCIA NORTE	600.000,00
2	VALENCIA	JÚCAR, ALBAIDA Y CLARIANO	1.875.000,00
3	VALENCIA	MAGRO, SELLENT Y CAÑOLES	729.000,00
4	VALENCIA	SERPIS, MICENA, VERNISSA Y VACA	731.000,00
6	ALICANTE	SERPIS Y AGRES	1.200.000,00
7	ALICANTE	RÍO GIRONA, GORGOS Y OTROS	1.050.000,00
<b>TOTAL</b>			<b>6.185.000,00</b>



Todos los trabajos tienen la finalidad de reparar los daños y devolver a los cauces su estado previo a las inundaciones.

## 4. Relación de actuaciones

## LOTE 1

•**Lote 1: ACTUACIONES PARA RETIRADA DE TAPONES Y REPARACIÓN DE LOS DAÑOS EN EL DOMINIO PÚBLICO HIDRÁULICO, ZONAS ASOCIADAS Y MÁRGENES EN LAS PROVINCIAS DE CASTELLÓN Y VALENCIA NORTE:** Incluye la reparación de daños existentes entre otros en el barranco de Gausa, río Palancia, rambla de Azúbar, río Turía, río Chelva, río Anna, río Chico, barrancos de Eslida, rambla Artana, barranco de Horcajo, y barranco de San Jose, y sus afluentes, todos ellos en las provincias de Castellón y Valencia, con un presupuesto de licitación de **600.000 €**

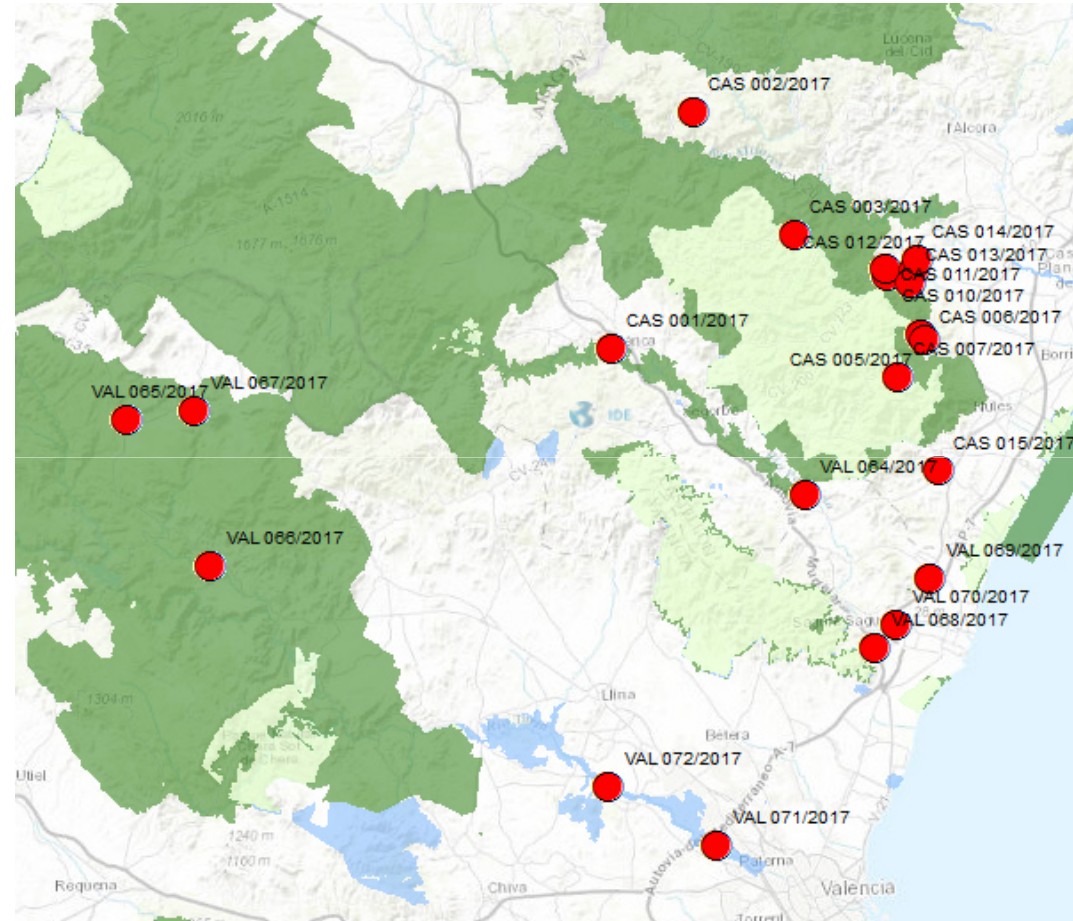
CÓDIGO DE ACTUACIÓN	Término municipal	Provincia	Cauce
CAS 001/2017	JERICA	CASTELLON	Rio Palancia
CAS 002/2017	SEGORBE	CASTELLON	Rio Palancia Rio Chico
CAS 003/2017	AYODAR	CASTELLON	Rio de Ayodar(Rio Pequeño)
CAS 005/2017	ARTANA	CASTELLON	Rambla Artana
CAS 006/2017	ARTANA	CASTELLON	Barranco Chautena
CAS 007/2017	ARTANA	CASTELLON	Barranco Eslida
CAS 010/2017	ONDA	CASTELLON	Cauce de la Rasa
CAS 011/2017	ONDA	CASTELLON	Barranco Beniparell
CAS 012/2017	ONDA	CASTELLON	Barranco Ratills
CAS 013/2017	ONDA	CASTELLON	Rio Sec o Rio Anna
CAS 014/2017	ONDA	CASTELLON	Barranco Montí
CAS 015/2017	VALL D'UIXO	CASTELLON	Barranco San José
VAL 064/2017	ALGAR (**)	VALENCIA	Rio Palancia
VAL 065/2017	TITAGUAS	VALENCIA	Barranco del Tollo
VAL 066/2017	CHELVA	VALENCIA	Rio Chelva
VAL 067/2017	ALPUENTE	VALENCIA	Barranco Barajuelo /Barranco Reguero
VAL 068/2017	SAGUNTO	VALENCIA	Barranc Pla del Bou
VAL 069/2017	SAGUNTO	VALENCIA	Barranco del Pillo
VAL 070/2017	SAGUNTO	VALENCIA	Rio Palancia
VAL 071/2017	MANISES	VALENCIA	Rio Turia
VAL 072/2017	RIBA-ROJA DEL TURIA	VALENCIA	Rio Turia



## 4. Relación de actuaciones

LOTE 1

PLANO UBICACIÓN ACTUACIONES CASTELLÓN VALENCIA NORTE / AFECCIONES RN 2000:



- LIC y ZEPa: Sierra de Espadán
- LIC : Curso Medio Río Palancia
- ZEPa: Alto Turia y Sierra del Negrete

## 4. Relación de actuaciones

## LOTE 2

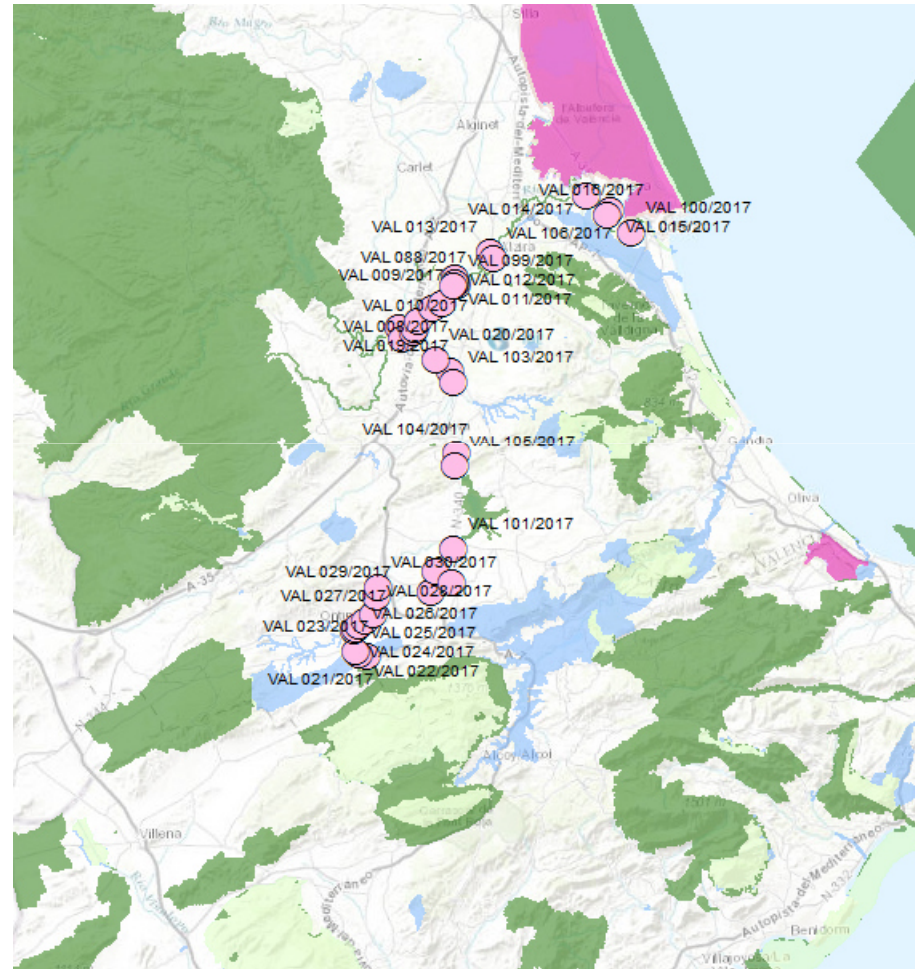
•**Lote 2: ACTUACIONES PARA RETIRADA DE TAPONES Y REPARACIÓN DE LOS DAÑOS EN EL DOMINIO PÚBLICO HIDRÁULICO, ZONAS ASOCIADAS Y MÁRGENES EN LOS RÍOS JÚCAR, ALBAIDA Y CLARIANO Y CAUCES ASOCIADOS PROVINCIA DE VALENCIA:** Incluye la reparación de daños existentes entre otros en el río Júcar, barranco de la Casella, Barxeta, Vilella, l'Estret, Murta, Ullals río verde, barranco Font Dolca, río Albaida, barranco Pont Sec, río Clariano, y cauces en la Font de la Figuera y sus afluentes, con un presupuesto de licitación de **1.875.000,00 €**

CÓDIGO DE ACTUACIÓN	Término municipal	Provincia	Cauce
VAL 002/2017	GAVARDA	VALENCIA	RÍO JÚCAR
VAL 003/2017	GAVARDA	VALENCIA	RÍO JÚCAR
VAL 004/2017	GAVARDA	VALENCIA	RÍO JÚCAR
VAL 005/2017	ALBERIC	VALENCIA	RÍO JÚCAR
VAL 006/2017	ALBERIC	VALENCIA	RÍO JÚCAR
VAL 007/2017	ALBERIC	VALENCIA	RÍO JÚCAR
VAL 008/2017	ALBERIC	VALENCIA	RÍO JÚCAR
VAL 009/2017	BENIMUSLEM	VALENCIA	RÍO JÚCAR
VAL 010/2017	BENIMUSLEM	VALENCIA	RÍO JÚCAR
VAL 011/2017	BENIMUSLEM	VALENCIA	RÍO JÚCAR
VAL 012/2017	BENIMUSLEM	VALENCIA	RÍO JÚCAR
VAL 013/2017	ALZIRA	VALENCIA	RÍO JÚCAR
VAL 014/2017	SUECA	VALENCIA	RÍO JÚCAR
VAL 015/2017	SUECA	VALENCIA	RÍO JÚCAR
VAL 016/2017	FORTALENY	VALENCIA	RÍO JÚCAR
VAL 088/2017	BENIMUSLEM	VALENCIA	RÍO JÚCAR
VAL 099/2017	BENIMUSLEM	VALENCIA	RÍO JÚCAR
VAL 100/2017	CULLERA (Regantes)	VALENCIA	RÍO JÚCAR
VAL 017/2017	ALBAIDA	VALENCIA	RÍO ALBAIDA
VAL 018/2017	BUFALÍ	VALENCIA	RÍO ALBAIDA
VAL 019/2017	MANUEL	VALENCIA	RÍO ALBAIDA
VAL 020/2017	SENYERA	VALENCIA	RÍO ALBAIDA
VAL 101/2017	MONTAVERNER	VALENCIA	RÍO ALBAIDA
VAL 102/2017	EL PALOMAR	VALENCIA	RÍO ALBAIDA
VAL 103/2017	MANUEL (Estación aforos)	VALENCIA	RÍO ALBAIDA
VAL 104/2017	XÀTIVA	VALENCIA	BARRANC PONT SEC
VAL 105/2017	GENOVÉS	VALENCIA	RÍO ALBAIDA
VAL 021/2017	ONTINYENT (Molí del Pas)	VALENCIA	RÍO CLARIANO
VAL 022/2017	ONTINYENT (El Pantà)	VALENCIA	RÍO CLARIANO
VAL 023/2017	ONTINYENT (Pou Clar)	VALENCIA	RÍO CLARIANO
VAL 024/2017	ONTINYENT (El Filaner)	VALENCIA	RÍO CLARIANO
VAL 025/2017	ONTINYENT (El Pont de Sta Maria)	VALENCIA	RÍO CLARIANO
VAL 026/2017	ONTINYENT (El Pont Vell)	VALENCIA	RÍO CLARIANO
VAL 027/2017	ONTINYENT (Camí Vell de Xàtiva)	VALENCIA	RÍO CLARIANO
VAL 028/2017	ONTINYENT (La Depuradora)	VALENCIA	RÍO CLARIANO
VAL 029/2017	ONTINYENT (La Baronia)	VALENCIA	RÍO CLARIANO
VAL 030/2017	ONTINYENT (La Clariana)	VALENCIA	RÍO CLARIANO
VAL 106/2017	ALZIRA	VALENCIA	BARRANC BARXETA

## 4. Relación de actuaciones

## LOTE 2

PLANO UBICACIÓN ACTUACIONES JÚCAR, ALBAIDA Y CLARIANO / AFECCIONES RN 2000:



- LIC: Río Júcar
- LIC "Curs mitjà del riu Albaida"
- LIC , ZEPA y ZEC "Serres de Mariola i Carrascar de la Font Roja"

## 4. Relación de actuaciones

## LOTE 3

- **Lote 3: ACTUACIONES PARA RETIRADA DE TAPONES Y REPARACIÓN DE LOS DAÑOS EN EL DOMINIO PÚBLICO HIDRÁULICO, ZONAS ASOCIADAS Y MÁRGENES EN LOS RÍOS MAGRO, SELLENT Y CAÑOLES, Y CAUCES ASOCIADOS EN LA PROVINCIA DE VALENCIA:** Incluye la reparación de daños existentes entre otros en el río Magro, barranco del Poyo, barranco de Horteta, barranco de Picassent, barranco del Vallejo, barranco de Chiva, rambla Albosa, río Sellent, barranco Abrasit, barranco de la Nava, río Grande, barranco Barcal, río Cañoles, barranco Bolvens y primer Germá, barranco de Arcaetes y barranco de la Cova Hedra, y afluentes, con una inversión prevista de **729.000 €**.

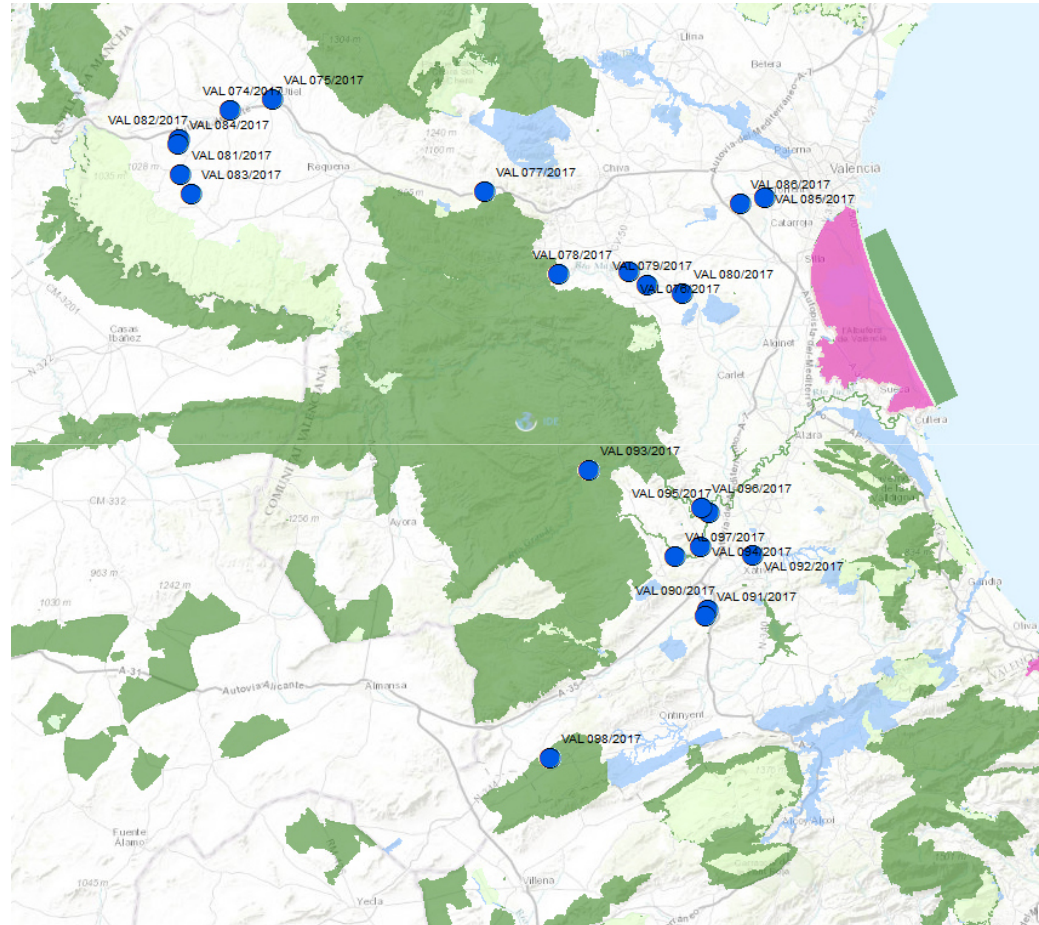
CÓDIGO DE ACTUACIÓN	Término municipal	Provincia	Cauce
VAL 074/2017	CAUDETE de las FUENTES	VALENCIA	Rio Madre
VAL 075/2017	UTIEL	VALENCIA	Rio Magro
VAL 076/2017	TURIS	VALENCIA	Rio Magro
VAL 077/2017	SIETE AGUAS	VALENCIA	Rio Buñol
VAL 078/2017	MACASTRE	VALENCIA	Rio Magro
VAL 079/2017	MONTROI	VALENCIA	Rio Magro
VAL 080/2017	REAL DE MONTROI	VALENCIA	Barranc del Teular
VAL 081/2017	VENTA DEL MORO	VALENCIA	Rambla Albosa
VAL 082/2017	VENTA DEL MORO	VALENCIA	Rambla Albosa
VAL 083/2017	VENTA DEL MORO (Casas	VALENCIA	Rambla Albosa, rambla Bullana. Paraje Ventilla
VAL 084/2017	VENTA DEL MORO	VALENCIA	Barranco Huerta
VAL 085/2017	TORRENT	VALENCIA	Rambla del Poyo
VAL 086/2017	TORRENT	VALENCIA	Barranco Horteta
VAL 087/2017	CHIVA	VALENCIA	Barranco Vallejo
VAL 090/2017	CANALS	VALENCIA	Barranco 1er Germa
VAL 091/2017	CANALS	VALENCIA	Barranco de la Hedra
VAL 092/2017	XATIVA	VALENCIA	Barranco Arcaetes d'Alboi
VAL 093/2017	QUESA	VALENCIA	Rio Grande
VAL 094/2017	SELLENT	VALENCIA	Rio Sellent
VAL 095/2017	CÁRCER	VALENCIA	Barranco Abrasit
VAL 096/2017	COTES	VALENCIA	Rio Sellent
VAL 097/2017	ESTUBENY	VALENCIA	Rio Sellent
VAL 098/2017	FONTANARS DEL ALFORINS	VALENCIA	Rambla Fontanars



## 4. Relación de actuaciones

LOTE 3

PLANO UBICACIÓN ACTUACIONES MAGRO, SELLENT Y CAÑÓLES / AFECCIONES RN 2000:



- LIC: Río Júcar
- ZEC: Muela de Cortes y el Caroche
- LIC y ZEPA: Els Alforins

## 4. Relación de actuaciones

## LOTE 4

•**Lote 4: ACTUACIONES PARA RETIRADA DE TAPONES Y REPARACIÓN DE LOS DAÑOS EN EL DOMINIO PÚBLICO HIDRÁULICO, ZONAS ASOCIADAS Y MÁRGENES EN LOS RÍOS SERPIS, MICENA, VERNISSA Y VACA EN LA PROVINCIA DE VALENCIA:** Incluye la reparación de daños existentes entre otros en los ríos Micena, Vernissa, barranco Vinuesa, barranco del Tossal, río Gallinera, río Alfadalí, río Vaca, barranco del Malet y de las Fuentes, barranco de La Martina, río Serpis y afluentes, con un presupuesto de licitación de **731.000 €**.

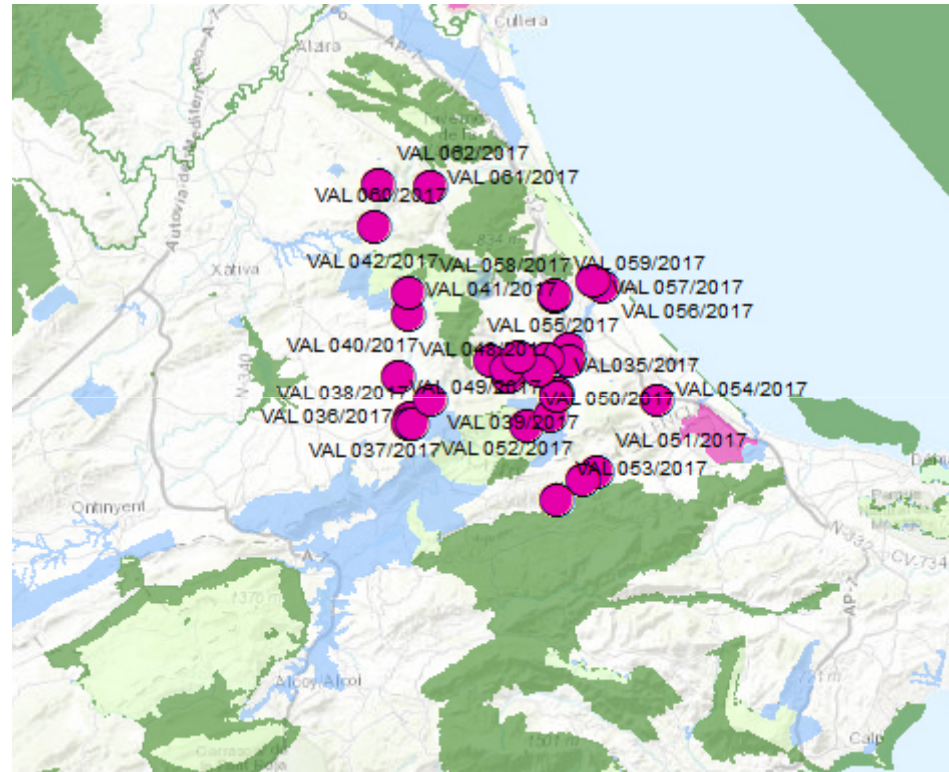
CÓDIGO DE ACTUACIÓN	Término municipal	Provincia	Cauce
VAL 031/2017	VILLALONGA	VALENCIA	Río Serpis
VAL 032/2017	VILLALONGA	VALENCIA	Barranco Moratal
VAL 033/2017	VILLALONGA	VALENCIA	Río Serpis
VAL 034/2017	VILLALONGA	VALENCIA	Río Serpis
VAL035/2017	VILLALONGA	VALENCIA	Río Serpis
VAL 036/2017	MONTICHELVO	VALENCIA	BCO EL TOSSAL
VAL 037/2017	MONTICHELVO	VALENCIA	BCO LLOPIS
VAL 038/2017	MONTICHELVO	VALENCIA	Afluente de Bco Llopis
VAL 039/2017	TERRATEIG	VALENCIA	BCO CLOT
VAL 040/2017	LLUXENT	VALENCIA	AFLUENTE DE BCO PINET
VAL 041/2017	PINET	VALENCIA	BCO PINET
VAL 042/2017	PINET	VALENCIA	BCO VICHAVELLA
VAL 043/2017	PINET	VALENCIA	RÍO VERNISSA
VAL 044/2017	ALFAUIR	VALENCIA	BCO VINUESA
VAL 045/2017	ALFAUIR	VALENCIA	BCO VINUESA
VAL 046/2017	ALFAUIR	VALENCIA	BCO VINUESA
VAL 047/2017	BENIARJÓ	VALENCIA	RÍO VERNISSA
VAL 048/2017	BENIFLÁ	VALENCIA	RÍO SERPIS
VAL 049/2017	PALMA DE GANDÍA	VALENCIA	RÍO VERNISSA
VAL 050/2017	PALMA DE GANDÍA	VALENCIA	BCO MURTERA
VAL 051/2017	ADSUBIA	VALENCIA	RÍO GALLINERA
VAL 052/2017	ADSUBIA	VALENCIA	RÍO GALLINERA
VAL 053/2017	VALL DE GALLINERA	VALENCIA	RÍO GALLINERA
VAL 054/2017	OLIVA	VALENCIA	RÍO GALLINERA
VAL 055/2017	ALFAUIR	VALENCIA	RÍO VERNISSA
VAL 056/2017	GANDIA	VALENCIA	RÍO SERPIS
VAL 057/2017	GANDIA	VALENCIA	BCO SAN NICOLAS
VAL 058/2017	GANDIA	VALENCIA	BCO BENIOPA
VAL 059/2017	GANDIA	VALENCIA	AFLUENTE BCO BENIOBA URB SANTA MARTA
VAL 060/2017	SIMAT DE LA VALLDIGNA	VALENCIA	BCO ELS FANGARS
VAL 061/2017	BENIFAIRÓ DE LA VALLDIGNA	VALENCIA	BCO MALET
VAL 062/2017	BENIFAIRÓ DE LA VALLDIGNA	VALENCIA	BCO MALET
VAL 063/2017	ALMISSERÁ	VALENCIA	RÍO VERNISSA
VAL 107/2017	TAVERNES	VALENCIA	RÍO VACA



## 4. Relación de actuaciones

## LOTE 4

PLANO UBICACIÓN ACTUACIONES MAGRO, SELLENT Y CAÑÓLES / AFECCIONES RN 2000:



- LIC Sierra de la Safor
- ZEPA Muntanyes de la Marina
- LIC Valls de la Marina

## 4. Relación de actuaciones

## LOTE 6

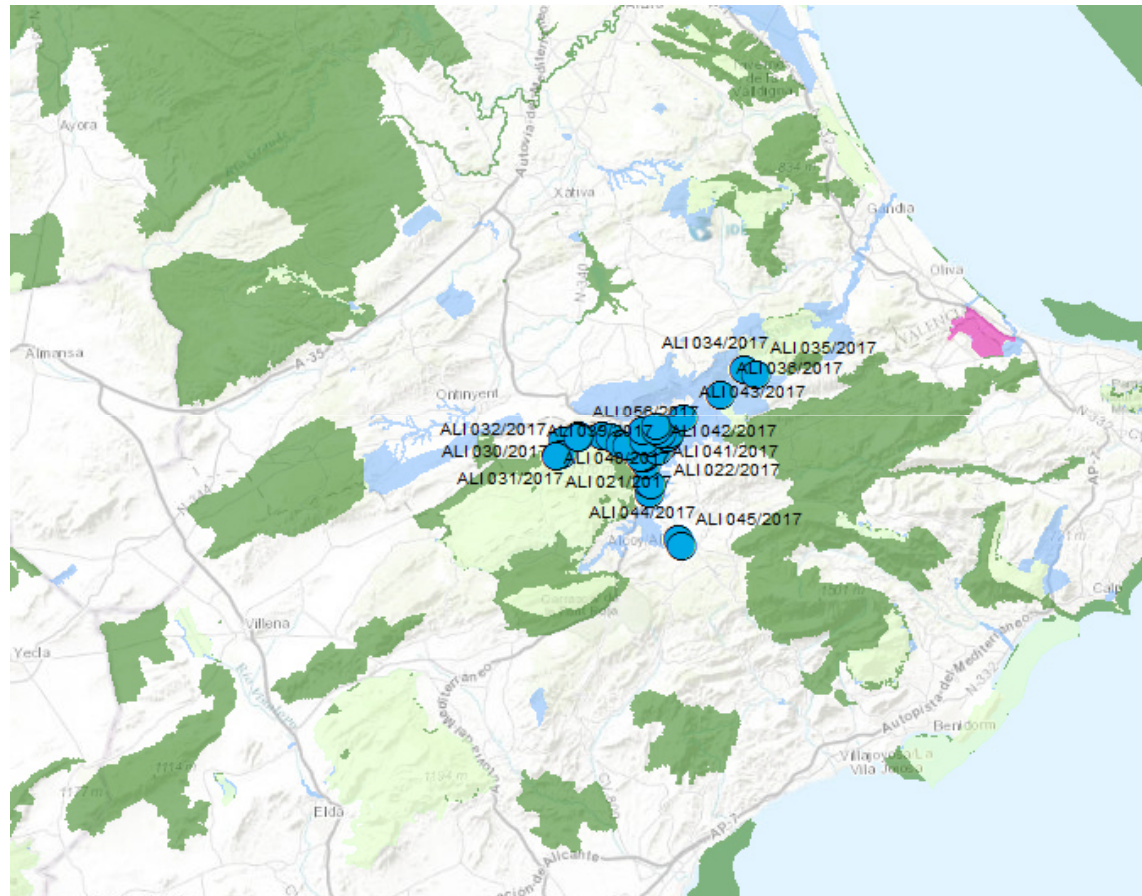
**•Lote 6: ACTUACIONES PARA RETIRADA DE TAPONES Y REPARACIÓN DE LOS DAÑOS EN EL DOMINIO PÚBLICO HIDRÁULICO, ZONAS ASOCIADAS Y MÁRGENES EN LOS RÍOS SERPIS Y AGRES EN LA PROVINCIA DE ALICANTE:**  
 Incluye la reparación de daños existentes entre otros en el río Serpis, río Agres y sus afluentes, con una inversión prevista de **1.200.000 €**.

CÓDIGO DE ACTUACIÓN	Término municipal	Provincia	Cauce
ALI 015/2017	COCENTAINA	ALICANTE	RÍO SERPIS
ALI 016/2017	COCENTAINA	ALICANTE	RÍO SERPIS
ALI 017/2017	COCENTAINA	ALICANTE	RÍO SERPIS
ALI 018/2017	ALQUERIAS DE AZNAR - COCENTAINA	ALICANTE	RÍO SERPIS
ALI 019/2017	MURO DE ALCOY - ALQUERIAS DE AZNAR	ALICANTE	BARRANCO ABARGUES
ALI 020/2017	ALQUERIAS DE AZNAR	ALICANTE	BARRANCO ABARGUES
ALI 021/2017	MURO DE ALCOY	ALICANTE	BARRANCO ABARGUES
ALI 022/2017	MURO DE ALCOY	ALICANTE	RÍO SERPIS
ALI 023/2017	MURO DE ALCOY - AGRES	ALICANTE	RÍO AGRES
ALI 024/2017	MURO DE ALCOY	ALICANTE	RÍO AGRES
ALI 025/2017	MURO DE ALCOY	ALICANTE	RÍO AGRES
ALI 026/2017	MURO DE ALCOY	ALICANTE	RÍO AGRES
ALI 027/2017	MURO DE ALCOY	ALICANTE	RÍO AGRES
ALI 028/2017	MURO DE ALCOY	ALICANTE	RÍO AGRES
ALI 029/2017	AGRES	ALICANTE	RÍO AGRES
ALI 030/2017	AGRES	ALICANTE	BARRANCO DEL LLOP
ALI 031/2017	AGRES	ALICANTE	BARRANCO DE FONT DE BONELL
ALI 032/2017	AGRES	ALICANTE	BARRANCO DE GARLÍ
ALI 033/2017	MURO DE ALCOY	ALICANTE	BARRANCO TURBALLOS
ALI 034/2017	LORCHA	ALICANTE	BARRANCO COUCONS o VESSANT DE LA CARRASCA
ALI 035/2017	LORCHA	ALICANTE	BARRANCO BASSIETS
ALI 036/2017	BENIARRES	ALICANTE	RÍO SERPIS
ALI 037/2017	ALCOCER DE PLANES	ALICANTE	RÍO SERPIS
ALI 038/2017	ALCOCER DE PLANES	ALICANTE	BARRANCO DE LES SOLSIDES O BLANC
ALI 039/2017	ALCOCER DE PLANES	ALICANTE	BARRANCO TURBALLOS
ALI 040/2017	ALCOCER DE PLANES	ALICANTE	BARRANCO TURBALLOS
ALI 041/2017	ALCOCER DE PLANES	ALICANTE	BARRANCO QUINT y BARRANCO ALFAFAR O TAMARIT
ALI 042/2017	ALCOCER DE PLANES, GAIANES Y MURO DE ALCOY	ALICANTE	BARRANCO ALFAFAR O TAMARIT
ALI 043/2017	PLANES	ALICANTE	BARRANCO SEQUIOT Y BARRANCO DEL PORT
ALI 044/2017	BENILLOBA	ALICANTE	RÍO PENAGUILA
ALI 045/2017	BENILLOBA	ALICANTE	RÍO PENAGUILA
ALI 056/2017	AGRES	ALICANTE	BARRANC DELS QUINYONS

## 4. Relación de actuaciones

## LOTE 6

PLANO UBICACIÓN ACTUACIONES SERPIS, AGRES / AFECCIONES RN 2000:



LIC y ZEPA: Serres de Mariola i el Carrascal de la Font Roja  
 ZEPA Muntanyes de la Marina - LIC Valls de la Marina

## 4. Relación de actuaciones

## LOTE 7

- **Lote 7: ACTUACIONES PARA RETIRADA DE TAPONES Y REPARACIÓN DE LOS DAÑOS EN EL DOMINIO PÚBLICO HIDRÁULICO, ZONAS ASOCIADAS Y MÁRGENES EN EL RÍO GIRONA, GORGOS Y OTROS CAUCES DE LA PROVINCIA DE ALICANTE:** Incluye la reparación de daños existentes entre otros en el río Girona, río Gorgos, barranco Benituba, barranco de la Jová, río Penáguila, barrancos de Planes, barrancos de Alfafara, río Bolulla, río Algar, río Guadalest, Monneger y río Vinalopó y sus afluentes, con un presupuesto de licitación de **1.050.000 €**.

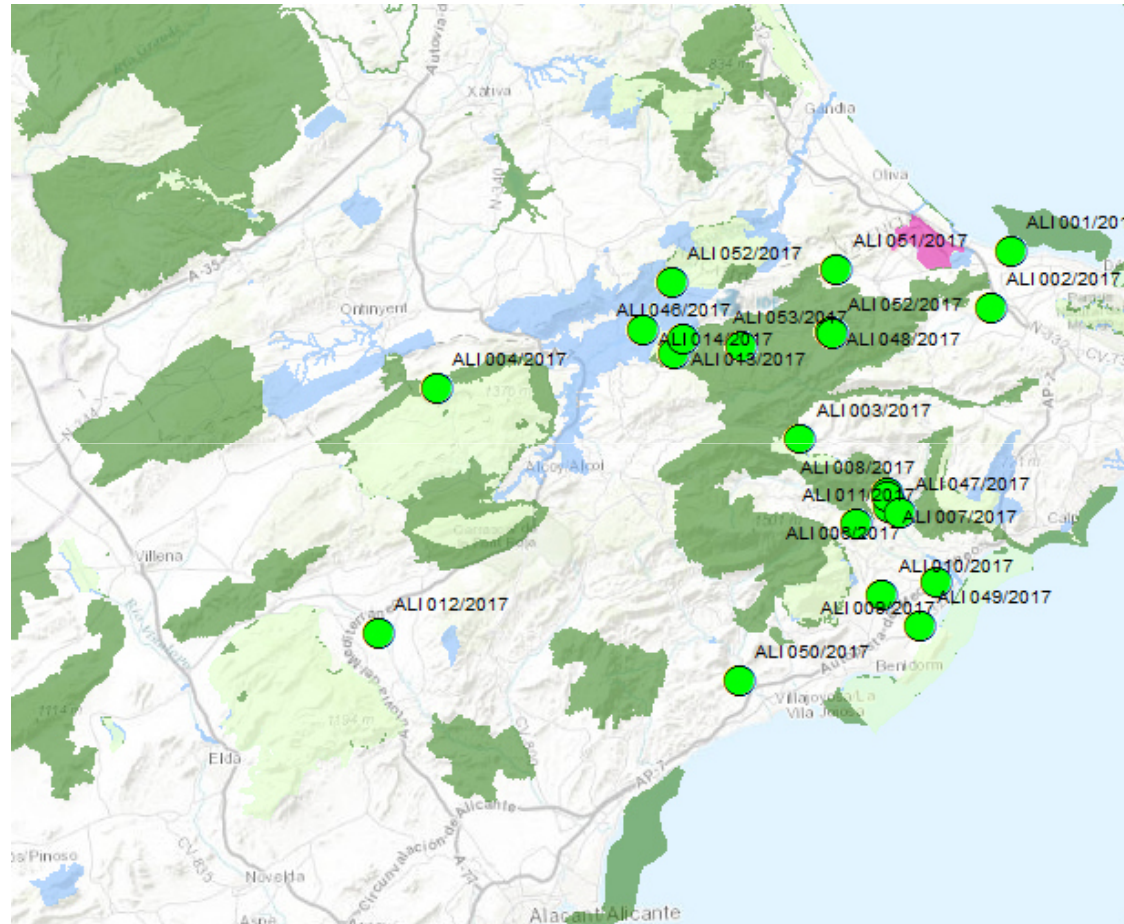
CÓDIGO DE ACTUACIÓN	Término municipal	Provincia	Cauce
ALI 001/2017	ELS POBLETS (DENIA)	ALICANTE	RÍO GIRONA
ALI 002/2017	BENIARBEIG	ALICANTE	RÍO GIRONA
ALI 003/2017	CASTELLS DE CASTELLS	ALICANTE	RÍO XALÓ (Font de la bota)
ALI 004/2017	ALFAFARA	ALICANTE	BARRANCO CANTAL
ALI 005/2017	BOLULLA	ALICANTE	BARRANCO MAGEVE
ALI 006/2017	BOLULLA	ALICANTE	BARRANC DELS LLOPS
ALI 007/2017	BOLULLA	ALICANTE	RÍO BOLULLA
ALI 008/2017	BOLULLA	ALICANTE	BARRANCO FONT DEL SALT
ALI 009/2017	ALTEA	ALICANTE	BARRANCO BARRANQUET
ALI 010/2017	ALFÀS DEL PI	ALICANTE	RIUET SEQUET
ALI 011/2017	CALLOSA D'EN SARRIÀ	ALICANTE	RÍO GUADALEST
ALI 012/2017	CASTALLA	ALICANTE	RÍO VERDE
ALI 013/2017	PLANES	ALICANTE	BARRANCO DE LA ENCANTADA
ALI 014/2017	PLANES	ALICANTE	BARRANCO COVA DE LA VILA
ALI 046/2017	PLANES	ALICANTE	BARRANCO LLOMBO
ALI 047/2017	CALLOSA D'EN SARRIÀ	ALICANTE	RÍO BOLULLA- RÍO ALGAR
ALI 048/2017	VALL D'EBO	ALICANTE	RÍO GIRONA
ALI 049/2017	L'ALFÀS DEL PI	ALICANTE	BARRANCO SOLER
ALI 050/2017	VILLAJOYOSA	ALICANTE	BARRANCO AMADORIO
ALI 051/2017	ADSUBIA	ALICANTE	RÍO GALLINERA
ALI 052/2017	LORCHA	ALICANTE	BARRANCO COUCONS. ACCESO
ALI 053/2017	VALL DE ALCALÀ	ALICANTE	RÍO GIRONA
ALI 052/2017	VALL D'EBO	ALICANTE	RÍO BENISITS



## 4. Relación de actuaciones

LOTE 7

PLANO UBICACIÓN ACTUACIONES RÍO GIRONA, GORGOS Y OTROS / AFECCIONES RN 2000:



ZEPA Muntanyes de la Marina - LIC Valls de la Marina  
ZEPA Sierras de Mariola y Carrascal Font Roja

## 5. Trámites previos: petición de informes sobre afección a ENP

---

Resumiendo, las principales figuras de protección (LIC, ZEPA y otros) sobre las que se actuará son las siguientes:

- LIC y ZEPA: Sierra de Espadán
- LIC : Curso Medio Río Palancia
- ZEPA: Alto Turia y Sierra del Negrete
- Parque Natural del Turia
- LIC: Río Júcar
- LIC "Curs mitjà del riu Albaida"
- LIC , ZEPA y ZEC "Serres de Mariola i Carrascar de la Font Roja"
- Paraje Natural Municipal Serra de l'Ombria-Pou Clar
- ZEC: Muela de Cortes y el Caroché
- LIC y ZEPA: Els Alforins
- LIC: Río Júcar
- Zona de protección de zona húmeda Marjal de la Safor
- P.O.R.N. Marjal de Pego Oliva
- LIC Y ZEPA: Serres de Mariola i el Carrascal de la Font Roja
- ZEPA: Muntanyes de la Marina - LIC Valls de la Marina
- P.O.R.N. Parque Natural Sierra de Mariola
- P.O.R.N. Parque Natural de la Font Roja
- P.O.R.N. Parque Natural del Montgó
- Paisaje Protegido del Serpis
- Paraje Natural Municipal Font del Baladre-Fontanars-Riu d'Agres

Por lo que se solicitará informe a los SSTT provinciales, previo al inicio de las actuaciones.



## 6. Conclusiones

---

- Obras de reparación de daños exclusivamente en terrenos de Dominio Público Hidráulico o en infraestructuras de titularidad propia, con la siguiente tipología:
  - Retirada de elementos obstructivos, árboles caídos o en estado precario, arrastres de vegetación, incremento de la sección de desagüe
  - Defensa de márgenes erosionadas
  - Consolidación de las motas de protección
  - Desbroces selectivos con eliminación de vegetación alóctona y retirada de especies invasoras, principalmente “arundo donax”, o caña común, priorizando puntos con concentración de vegetación, potencialmente obstructivos

Posible revisión de actuaciones

- Necesidad de una tramitación ambiental rápida: coordinación con la autoridad ambiental

# **REUNIÓN TÉCNICA PARA DIVULGACIÓN Y COORDINACIÓN DE ACTUACIONES EN CAUCES TRAS LAS LLUVIAS DE DICIEMBRE 2016 Y ENERO 2017. COMUNIDAD VALENCIANA**

*VALENCIA, 14 DE MARZO DE 2017*