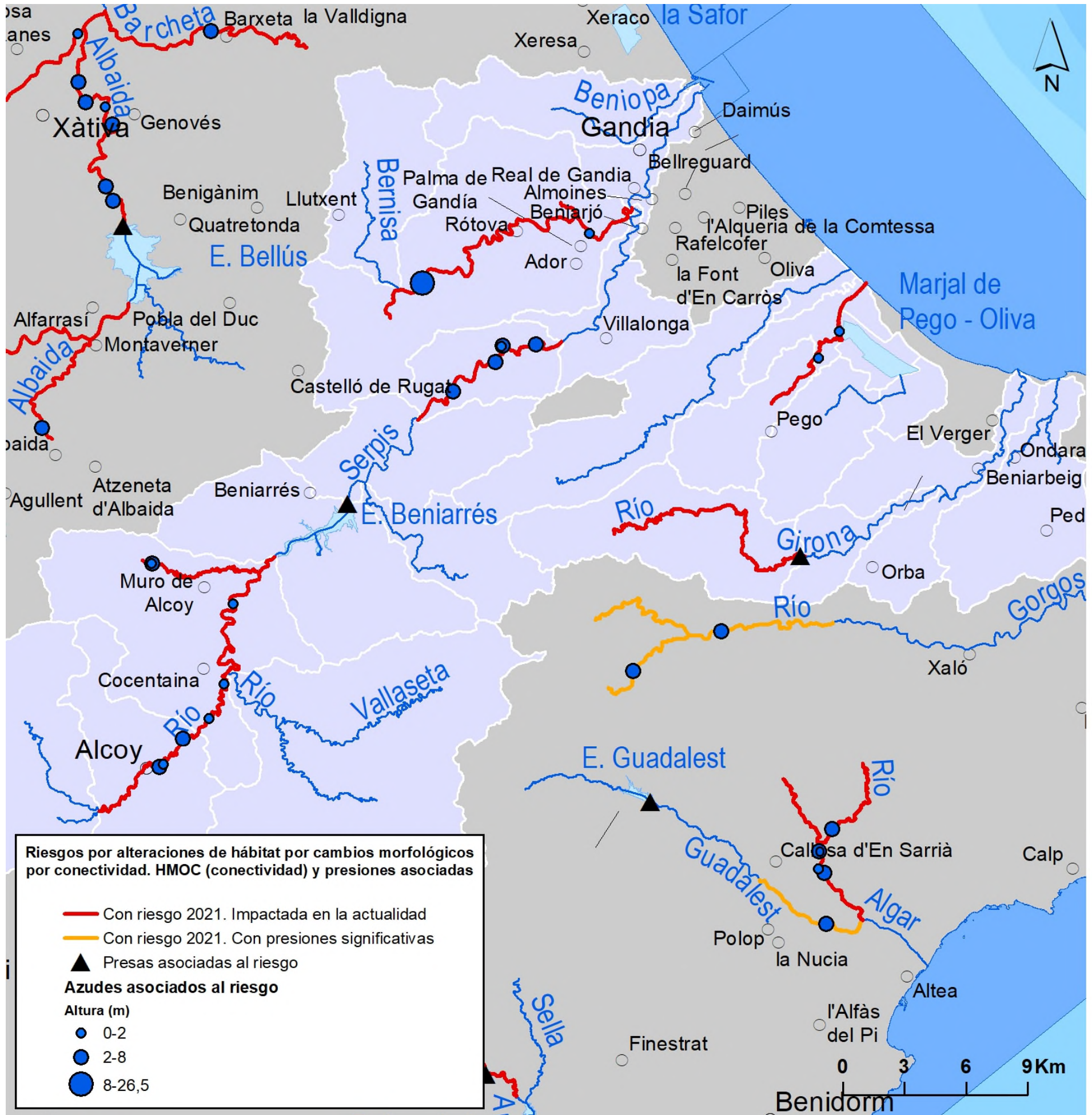


Código de masa	Nombre de masa de agua	Impacto	Tipo de riesgo	Descripción del riesgo	Identificación de la presión responsable	Nombre de la presión responsable	Tipo de presión responsable
16010	Barranco de Beniopa	IMPACTADA	HMOC_LEC	Cambios morfológicos que afectan al lecho	ES080_CANALIZACION_45	Canalizaciones	Canalizaciones
16010	Barranco de Beniopa	IMPACTADA	HMOC_LEC	Cambios morfológicos que afectan al lecho	ES080_CANALIZACION_46	Canalizaciones	Canalizaciones
16010	Barranco de Beniopa	IMPACTADA	HMOC_RIB	Cambios morfológicos que afectan a la ribera	ES080_CANALIZACION_45	Canalizaciones	Canalizaciones
16010	Barranco de Beniopa	IMPACTADA	HMOC_RIB	Cambios morfológicos que afectan a la ribera	ES080_CANALIZACION_46	Canalizaciones	Canalizaciones
16010	Barranco de Beniopa	IMPACTADA	HMOC_RIB	Cambios morfológicos que afectan a la ribera	ES080_OCUPACION_281	Ocupación márgenes	Ocupación márgenes
16010	Barranco de Beniopa	IMPACTADA	HMOC_RIB	Cambios morfológicos que afectan a la ribera	ES080_PROTECCION_33	Protección márgenes	Protección márgenes
16010	Barranco de Beniopa	IMPACTADA	HMOC_RIB	Cambios morfológicos que afectan a la ribera	Especies invasoras	Arundo Donax	Especies invasoras
16010	Barranco de Beniopa	IMPACTADA	HMOC_RIB	Cambios morfológicos que afectan a la ribera	Especies invasoras	Arundo Donax	Especies invasoras
16010	Barranco de Beniopa	IMPACTADA	HMOC_RIB	Cambios morfológicos que afectan a la ribera	Especies invasoras	Arundo Donax	Especies invasoras
16010	Barranco de Beniopa	IMPACTADA	HMOC_RIB	Cambios morfológicos que afectan a la ribera	Especies invasoras	Arundo Donax	Especies invasoras
16020	Río Serpis: fábrica El Capellán - depuradora de Alcoy	IMPACTADA	HMOC_CON	Cambios morfológicos que afectan a la conectividad	ES080_AZUD_0128		Azud
16020	Río Serpis: fábrica El Capellán - depuradora de Alcoy	IMPACTADA	HMOC_CON	Cambios morfológicos que afectan a la conectividad	ES080_AZUD_1095		Azud
16020	Río Serpis: fábrica El Capellán - depuradora de Alcoy	IMPACTADA	HMOC_CON	Cambios morfológicos que afectan a la conectividad	ES080_AZUD_1097		Azud
16020	Río Serpis: fábrica El Capellán - depuradora de Alcoy		HMOC_LEC	Cambios morfológicos que afectan al lecho	ES080_CANALIZACION_14	Canalizaciones	Canalizaciones
16020	Río Serpis: fábrica El Capellán - depuradora de Alcoy		HMOC_LEC	Cambios morfológicos que afectan al lecho	ES080_CANALIZACION_72	Canalizaciones	Canalizaciones
16020	Río Serpis: fábrica El Capellán - depuradora de Alcoy	IMPACTADA	HMOC_RIB	Cambios morfológicos que afectan a la ribera	ES080_CANALIZACION_14	Canalizaciones	Canalizaciones
16020	Río Serpis: fábrica El Capellán - depuradora de Alcoy	IMPACTADA	HMOC_RIB	Cambios morfológicos que afectan a la ribera	ES080_CANALIZACION_72	Canalizaciones	Canalizaciones
16020	Río Serpis: fábrica El Capellán - depuradora de Alcoy	IMPACTADA	HMOC_RIB	Cambios morfológicos que afectan a la ribera	ES080_OCUPACION_283	Ocupación márgenes	Ocupación márgenes
16025	Río Serpis: depuradora de Alcoy - Embalse de Beniarrés	IMPACTADA	CHEM	Contaminación química	1989VS0022_A-34-1987	MANCOMUNITAT FONT DE LA PEDRA (SANEAMIENTO POBLACIONES)	Vertidos
16025	Río Serpis: depuradora de Alcoy - Embalse de Beniarrés	IMPACTADA	CHEM	Contaminación química	1989VS0023_A-4-1989	AYUNTAMIENTO DE ALCOI (SANEAMIENTO POBLACION)	Vertidos
16025	Río Serpis: depuradora de Alcoy - Embalse de Beniarrés	IMPACTADA	HMOC_CON	Cambios morfológicos que afectan a la conectividad	ES080_AZUD_0126		Azud
16025	Río Serpis: depuradora de Alcoy - Embalse de Beniarrés	IMPACTADA	HMOC_CON	Cambios morfológicos que afectan a la conectividad	ES080_AZUD_0127		Azud
16025	Río Serpis: depuradora de Alcoy - Embalse de Beniarrés	IMPACTADA	HMOC_CON	Cambios morfológicos que afectan a la conectividad	ES080_AZUD_0130		Azud
16025	Río Serpis: depuradora de Alcoy - Embalse de Beniarrés	IMPACTADA	HMOC_CON	Cambios morfológicos que afectan a la conectividad	ES080_AZUD_0131	Toma de Calandria	Azud
16025	Río Serpis: depuradora de Alcoy - Embalse de Beniarrés	IMPACTADA	HMOC_CON	Cambios morfológicos que afectan a la conectividad	ES080_AZUD_0133	Toma de Rosñol	Azud
16025	Río Serpis: depuradora de Alcoy - Embalse de Beniarrés	IMPACTADA	NUTR	Contaminación por nutrientes	1989VS0022_A-34-1987	MANCOMUNITAT FONT DE LA PEDRA (SANEAMIENTO POBLACIONES)	Vertidos
16030	Río Valleseta	IMPACTADA	HMOC_RIB	Cambios morfológicos que afectan a la ribera	ES080_OCUPACION_285	Ocupación márgenes	Ocupación márgenes
16030	Río Valleseta	IMPACTADA	HMOC_RIB	Cambios morfológicos que afectan a la ribera	Especies invasoras	Arundo Donax	Especies invasoras
16030	Río Valleseta		NUTR	Contaminación por nutrientes	1973VS0045_A-1-1965	AYUNTAMIENTO DE PENÁLIGA (SANEAMIENTO POBLACIÓN)	Vertidos
16030	Río Valleseta		NUTR	Contaminación por nutrientes	1973VS0058_A-3-1973	AYUNTAMIENTO DE ALCOLEJA (SANEAMIENTO POBLACIÓN)	Vertidos
16030	Río Valleseta		NUTR	Contaminación por nutrientes	1973VS0167_A-3-2004	AYUNTAMIENTO DE GORGA (SANEAMIENTO POBLACIÓN)	Vertidos
16030	Río Valleseta		NUTR	Contaminación por nutrientes	2007VS0229_A-244-2006	AYUNTAMIENTO DE BENILLOBA (SANEAMIENTO POBLACIÓN)	Vertidos
16035	Embalse de Beniarrés	IMPACTADA	UNKN	Desconocidos	ES080_Presion_desconocida	Sin presión asociada	Sin presión asociada
16040	Río Serpis: embalse de Beniarrés - Lorcha	IMPACTADA	CHEM	Contaminación química	1973VS0340_A-1-1967	AYUNTAMIENTO DE L'ORXA (SANEAMIENTO POBLACION)	Vertidos
16045	Barranco de l'Encantada	IMPACTADA	UNKN	Desconocidos	ES080_Presion_desconocida	Sin presión asociada	Sin presión asociada
16050	Río Serpis: Lorcha - paraje de La Reprimala	IMPACTADA	HHYC	Alteraciones de hábitat por cambios hidrológicos	ES080_Extracciones_SUP_UD A_082060A	Extracciones superficiales de la UDA 082060A Canales altos del Serpis	Extracciones superficiales
16050	Río Serpis: Lorcha - paraje de La Reprimala	IMPACTADA	HHYC	Alteraciones de hábitat por cambios hidrológicos	ES080_Extracciones_SUP_UD I_400002	Extracciones superficiales de la UDI 400002 Subterráneos del bajo Turia	Extracciones superficiales
16050	Río Serpis: Lorcha - paraje de La Reprimala	IMPACTADA	HHYC	Alteraciones de hábitat por cambios hidrológicos	ES080_Extracciones_SUP_UD I_600003	Extracciones superficiales de la UDI 600003 Resto de subterráneos del Serpis	Extracciones superficiales
16050	Río Serpis: Lorcha - paraje de La Reprimala	IMPACTADA	HHYC	Alteraciones de hábitat por cambios hidrológicos	ES080_Extracciones_SUP_UD U_400162	Extracciones superficiales de la UDU 400162 Subterráneos de Almirante Mustalla	Extracciones superficiales
16050	Río Serpis: Lorcha - paraje de La Reprimala	IMPACTADA	HMOC_CON	Cambios morfológicos que afectan a la conectividad	ES080_AZUD_0367	Canales Altos	Azud

Código de masa	Nombre de masa de agua	Impacto	Tipo de riesgo	Descripción del riesgo	Identificación de la presión responsable	Nombre de la presión responsable	Tipo de presión responsable
16050	Río Serpis: Lorcha - paraje de La Reprimala	IMPACTADA	HMOC_CON	Cambios morfológicos que afectan a la conectividad	ES080_AZUD_0365	Infern	Azud
16050	Río Serpis: Lorcha - paraje de La Reprimala	IMPACTADA	HMOC_CON	Cambios morfológicos que afectan a la conectividad	ES080_AZUD_0369	L'Esclapissada	Azud
16050	Río Serpis: Lorcha - paraje de La Reprimala	IMPACTADA	HMOC_CON	Cambios morfológicos que afectan a la conectividad	ES080_AZUD_0366	Morú	Azud
16050	Río Serpis: Lorcha - paraje de La Reprimala	IMPACTADA	HMOC_CON	Cambios morfológicos que afectan a la conectividad	ES080_AZUD_0368	Racó del Duc	Azud
16055	Río Serpis: paraje de La Reprimala - río de Vernissa	IMPACTADA	HHYC	Alteraciones de hábitat por cambios hidrológicos	ES080_Extracciones_SUP_UD A_082061A	Extracciones superficiales de la UDA 082061A Canales bajos del Serpis	Extracciones superficiales
16055	Río Serpis: paraje de La Reprimala - río de Vernissa	IMPACTADA	HHYC	Alteraciones de hábitat por cambios hidrológicos	ES080_Extracciones_SUP_UD I_600003	Extracciones superficiales de la UDI 600003 Resto de subterráneos del Serpis	Extracciones superficiales
16060	Río Pinet: cabecera - río de Vernissa	IMPACTADA	HMOC_LEC	Cambios morfológicos que afectan al lecho	ES080_Presion_desconocida	Sin presión asociada	Sin presión asociada
16060	Río Pinet: cabecera - río de Vernissa	IMPACTADA	HMOC_RIB	Cambios morfológicos que afectan a la ribera	ES080_OCUPACION_291	Ocupación márgenes	Ocupación márgenes
16060	Río Pinet: cabecera - río de Vernissa	IMPACTADA	HMOC_RIB	Cambios morfológicos que afectan a la ribera	Especies invasoras	Arundo Donax	Especies invasoras
16065	Río de Vernissa: cabecera- río Serpis	IMPACTADA	HMOC_CON	Cambios morfológicos que afectan a la conectividad	ES080_AZUD_0380	Palma de Gandía	Azud
16065	Río de Vernissa: cabecera- río Serpis	IMPACTADA	HMOC_CON	Cambios morfológicos que afectan a la conectividad	ES080_AZUD_1110	Presa de Terrateig	Azud
16065	Río de Vernissa: cabecera- río Serpis	IMPACTADA	HMOC_RIB	Cambios morfológicos que afectan a la ribera	ES080_OCUPACION_292	Ocupación márgenes	Ocupación márgenes
16065	Río de Vernissa: cabecera- río Serpis	IMPACTADA	HMOC_RIB	Cambios morfológicos que afectan a la ribera	ES080_PROTECCION_32	Protección márgenes	Protección márgenes
16065	Río de Vernissa: cabecera- río Serpis	IMPACTADA	HMOC_RIB	Cambios morfológicos que afectan a la ribera	Especies invasoras	Arundo Donax	Especies invasoras
16065	Río de Vernissa: cabecera- río Serpis	IMPACTADA	HMOC_RIB	Cambios morfológicos que afectan a la ribera	Especies invasoras	Arundo Donax	Especies invasoras
16065	Río de Vernissa: cabecera- río Serpis	IMPACTADA	NUTR	Contaminación por nutrientes	ES080_AGRICOLA_N_SUP_289	Agricultura - Nitratos	Agricultura - Nitratos
16070	Río Serpis: río de Vernissa - mar	IMPACTADA	CHEM	Contaminación química	ES080_Presion_desconocida	Sin presión asociada	Sin presión asociada
16070	Río Serpis: río de Vernissa - mar	IMPACTADA	HHYC	Alteraciones de hábitat por cambios hidrológicos	ES080_Extracciones_SUP_UD A_082061A	Extracciones superficiales de la UDA 082061A Canales bajos del Serpis	Extracciones superficiales
16070	Río Serpis: río de Vernissa - mar	IMPACTADA	NUTR	Contaminación por nutrientes	ES080_Presion_desconocida	Sin presión asociada	Sin presión asociada
16070	Río Serpis: río de Vernissa - mar	IMPACTADA	SALI	Contaminación salina	ES080_Presion_desconocida	Sin presión asociada	Sin presión asociada
17010	Río del Vedat: cabecera-manantial de Les Aigües	IMPACTADA	CHEM	Contaminación química	ES080_Presion_desconocida	Sin presión asociada	Sin presión asociada
17010	Río del Vedat: cabecera-manantial de Les Aigües	IMPACTADA	HMOC_RIB	Cambios morfológicos que afectan a la ribera	ES080_OCUPACION_296	Ocupación márgenes	Ocupación márgenes
17015	Río del Vedat: manantial de Les Aigües - mar	IMPACTADA	CHEM	Contaminación química	1995VI0046_A-9-2002	AYUNTAMIENTO DE OLIVA (URBANIZACION)	Vertidos
17015	Río del Vedat: manantial de Les Aigües - mar	IMPACTADA	CHEM	Contaminación química	2005VS0090_A-140-2005	AYUNTAMIENTO DE OLIVA (URBANIZACION)	Vertidos
17015	Río del Vedat: manantial de Les Aigües - mar	IMPACTADA	CHEM	Contaminación química	2007VS0289_A-247-2006	AYUNTAMIENTO DE OLIVA (URBANIZACION)	Vertidos
17015	Río del Vedat: manantial de Les Aigües - mar	IMPACTADA	CHEM	Contaminación química	2007VS0290_A-248-2006	AYUNTAMIENTO DE OLIVA (URBANIZACION)	Vertidos
17015	Río del Vedat: manantial de Les Aigües - mar	IMPACTADA	CHEM	Contaminación química	2007VS0291_A-249-2006	AYUNTAMIENTO DE OLIVA (URBANIZACION)	Vertidos
17015	Río del Vedat: manantial de Les Aigües - mar	IMPACTADA	CHEM	Contaminación química	2007VS0292_A-250-2006	AYUNTAMIENTO DE OLIVA (URBANIZACION)	Vertidos
17015	Río del Vedat: manantial de Les Aigües - mar	IMPACTADA	CHEM	Contaminación química	2007VS0293_A-251-2006	AYUNTAMIENTO DE OLIVA (URBANIZACION)	Vertidos
17015	Río del Vedat: manantial de Les Aigües - mar	IMPACTADA	HMOC_CON	Cambios morfológicos que afectan a la conectividad	ES080_AZUD_0374	Parà de la Sequia Mare del Bullents	Azud
17015	Río del Vedat: manantial de Les Aigües - mar	IMPACTADA	HMOC_CON	Cambios morfológicos que afectan a la conectividad	ES080_AZUD_0375	Parà de Sant Pere	Azud
17015	Río del Vedat: manantial de Les Aigües - mar	IMPACTADA	HMOC_RIB	Cambios morfológicos que afectan a la ribera	ES080_OCUPACION_297	Ocupación márgenes	Ocupación márgenes
17020	Río Riaxol: cabecera - barranco de Batllé	IMPACTADA	HMOC_RIB	Cambios morfológicos que afectan a la ribera	ES080_Presion_desconocida	Sin presión asociada	Sin presión asociada
17020	Río Riaxol: cabecera - barranco de Batllé	IMPACTADA	HMOC_RIB	Cambios morfológicos que afectan a la ribera	Especies invasoras	Arundo Donax	Especies invasoras
17020	Río Riaxol: cabecera - barranco de Batllé	IMPACTADA	NUTR	Contaminación por nutrientes	ES080_Presion_desconocida	Sin presión asociada	Sin presión asociada
17025	Río Riaxol: barranco de Batllé - marjal de Pego-Oliva	IMPACTADA	HMOC_RIB	Cambios morfológicos que afectan a la ribera	ES080_OCUPACION_298	Ocupación márgenes	Ocupación márgenes
17025	Río Riaxol: barranco de Batllé - marjal de Pego-Oliva	IMPACTADA	HMOC_RIB	Cambios morfológicos que afectan a la ribera	Especies invasoras	Arundo Donax	Especies invasoras
17025	Río Riaxol: barranco de Batllé - marjal de Pego-Oliva	IMPACTADA	NUTR	Contaminación por nutrientes	ES080_Presion_desconocida	Sin presión asociada	Sin presión asociada
17030	Río Girona: cabecera - embalse de Isbert	IMPACTADA	HMOC_CON	Cambios morfológicos que afectan a la conectividad	ES080_PRESA_26	ISBERT	Presa
17035	Río Girona: embalse de Isbert - barranco de la Bolata	IMPACTADA	CHEM	Contaminación química	ES080_AGRICOLA_P_248	Agricultura-Pesticidas	Agricultura-Pesticidas
17040	Río Girona: barranco de la Bolata - mar	IMPACTADA	CHEM	Contaminación química	ES080_AGRICOLA_P_249	Agricultura-Pesticidas	Agricultura-Pesticidas
17040	Río Girona: barranco de la Bolata - mar		HMOC_LEC	Cambios morfológicos que afectan al lecho	ES080_ARIDOS_FLUV_003	Áridos Fluviales	Áridos Fluviales
17040	Río Girona: barranco de la Bolata - mar		HMOC_LEC	Cambios morfológicos que afectan al lecho	ES080_ARIDOS_FLUV_037	Áridos Fluviales	Áridos Fluviales

Código de masa	Nombre de masa de agua	Impacto	Tipo de riesgo	Descripción del riesgo	Identificación de la presión responsable	Nombre de la presión responsable	Tipo de presión responsable
17040	Río Girona: barranco de la Bolata - mar		HMOC_LEC	Cambios morfológicos que afectan al lecho	ES080_CANALIZACION_33	Canalizaciones	Canalizaciones
17040	Río Girona: barranco de la Bolata - mar		HMOC_LEC	Cambios morfológicos que afectan al lecho	ES080_CANALIZACION_34	Canalizaciones	Canalizaciones
17040	Río Girona: barranco de la Bolata - mar	IMPACTADA	HMOC_RIB	Cambios morfológicos que afectan a la ribera	ES080_CANALIZACION_33	Canalizaciones	Canalizaciones
17040	Río Girona: barranco de la Bolata - mar	IMPACTADA	HMOC_RIB	Cambios morfológicos que afectan a la ribera	ES080_CANALIZACION_34	Canalizaciones	Canalizaciones
17040	Río Girona: barranco de la Bolata - mar	IMPACTADA	HMOC_RIB	Cambios morfológicos que afectan a la ribera	ES080_PROTECCION_11	Protección márgenes	Protección márgenes
17040	Río Girona: barranco de la Bolata - mar	IMPACTADA	HMOC_RIB	Cambios morfológicos que afectan a la ribera	ES080_PROTECCION_12	Protección márgenes	Protección márgenes
17040	Río Girona: barranco de la Bolata - mar	IMPACTADA	HMOC_RIB	Cambios morfológicos que afectan a la ribera	ES080_PROTECCION_13	Protección márgenes	Protección márgenes
17040	Río Girona: barranco de la Bolata - mar	IMPACTADA	HMOC_RIB	Cambios morfológicos que afectan a la ribera	ES080_PROTECCION_14	Protección márgenes	Protección márgenes
17040	Río Girona: barranco de la Bolata - mar	IMPACTADA	HMOC_RIB	Cambios morfológicos que afectan a la ribera	ES080_PROTECCION_17	Protección márgenes	Protección márgenes
17040	Río Girona: barranco de la Bolata - mar	IMPACTADA	HMOC_RIB	Cambios morfológicos que afectan a la ribera	ES080_PROTECCION_18	Protección márgenes	Protección márgenes
17040	Río Girona: barranco de la Bolata - mar	IMPACTADA	HMOC_RIB	Cambios morfológicos que afectan a la ribera	ES080_PROTECCION_19	Protección márgenes	Protección márgenes
17040	Río Girona: barranco de la Bolata - mar	IMPACTADA	HMOC_RIB	Cambios morfológicos que afectan a la ribera	ES080_PROTECCION_20	Protección márgenes	Protección márgenes
17040	Río Girona: barranco de la Bolata - mar	IMPACTADA	HMOC_RIB	Cambios morfológicos que afectan a la ribera	ES080_OCUPACION_301	Ocupación márgenes	Ocupación márgenes
17045	Barranco de l'Alberca	IMPACTADA	CHEM	Contaminación química	ES080_Presion_desconocida	Sin presión asociada	Sin presión asociada
17045	Barranco de l'Alberca	IMPACTADA	HMOC_RIB	Cambios morfológicos que afectan a la ribera	ES080_CANALIZACION_35	Canalizaciones	Canalizaciones
17045	Barranco de l'Alberca	IMPACTADA	HMOC_RIB	Cambios morfológicos que afectan a la ribera	ES080_CANALIZACION_36	Canalizaciones	Canalizaciones
17045	Barranco de l'Alberca	IMPACTADA	HMOC_RIB	Cambios morfológicos que afectan a la ribera	ES080_OCUPACION_302	Ocupación márgenes	Ocupación márgenes
17045	Barranco de l'Alberca	IMPACTADA	HMOC_RIB	Cambios morfológicos que afectan a la ribera	ES080_PROTECCION_21	Protección márgenes	Protección márgenes
17045	Barranco de l'Alberca	IMPACTADA	HMOC_RIB	Cambios morfológicos que afectan a la ribera	ES080_PROTECCION_22	Protección márgenes	Protección márgenes
17045	Barranco de l'Alberca	IMPACTADA	NUTR	Contaminación por nutrientes	ES080_AGRICOLA_N_SUP_300	Agricultura - Nitratos	Agricultura - Nitratos
17045	Barranco de l'Alberca	IMPACTADA	NUTR	Contaminación por nutrientes	ES080_Presion_desconocida	Sin presión asociada	Sin presión asociada
26000	Marjal de La Safor	IMPACTADA	UNKN	Desconocidos	ES080_Presion_desconocida	Sin presión asociada	Sin presión asociada
40060	Puerto de Gandia	IMPACTADA	CHEM	Contaminación química	vermar002	EMISARIO SUBMARINO EDAR DE GANDIA - LA SAFOR	Vertidos
40060	Puerto de Gandia	IMPACTADA	NUTR	Contaminación por nutrientes	vermar002	EMISARIO SUBMARINO EDAR DE GANDIA - LA SAFOR	Vertidos

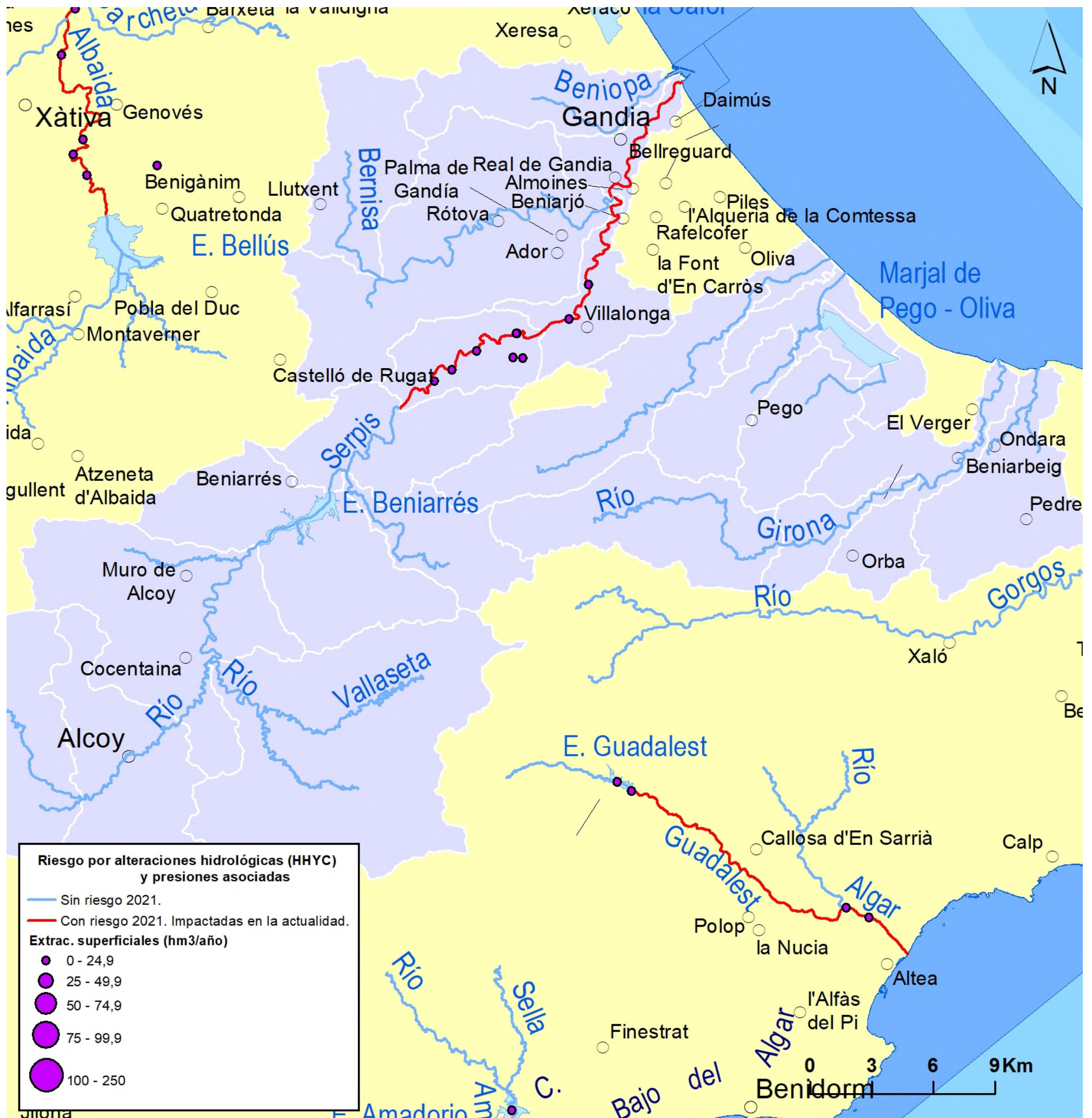
PRESIONES ASOCIADAS AL RIESGO POR ALTERACIONES DE HÁBITAT POR CAMBIOS MORFOLÓGICOS POR CONECTIVIDAD



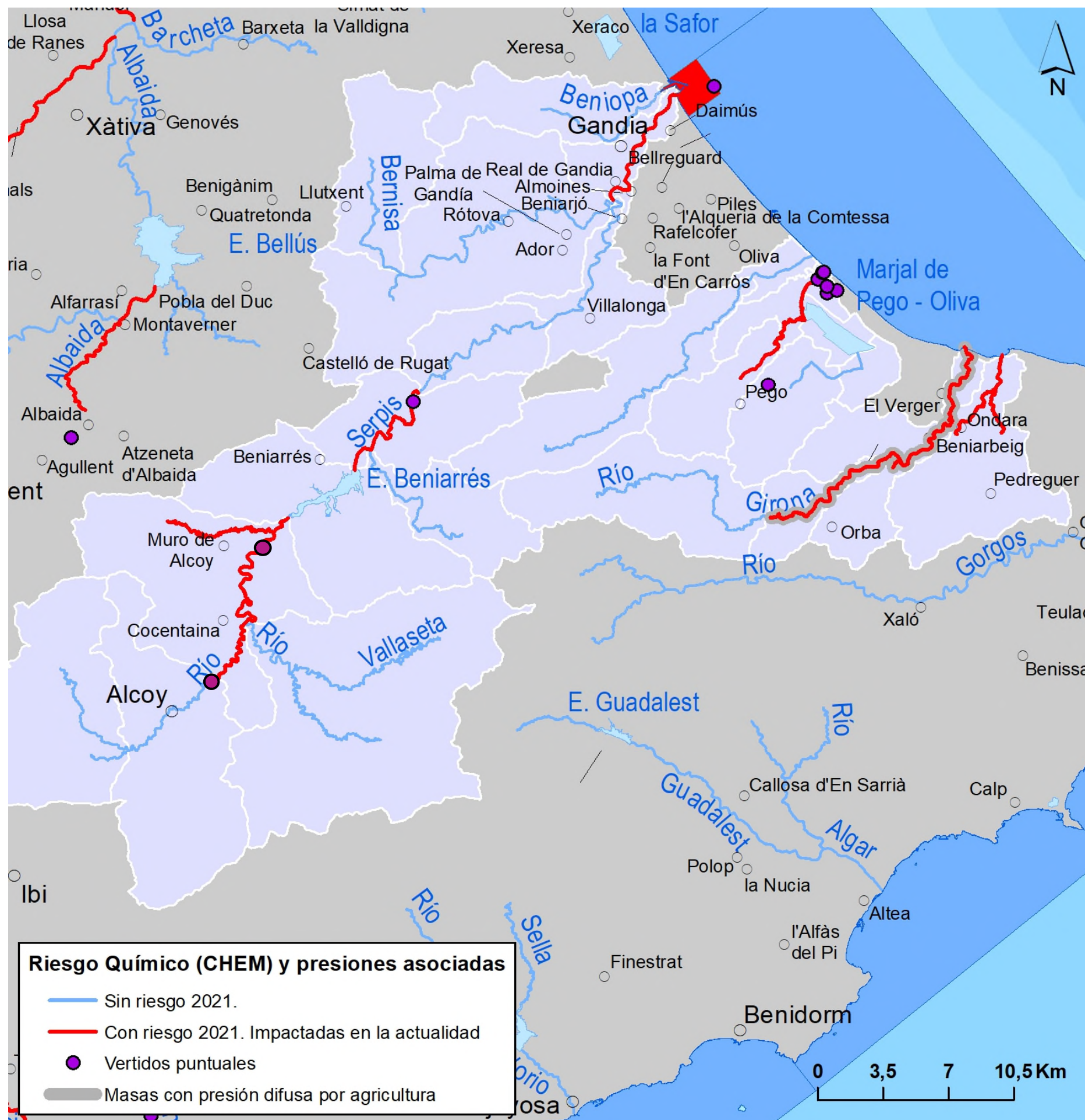
PRESIONES ASOCIADAS AL RIESGO POR ALTERACIONES DE HÁBITAT POR CAMBIOS MORFOLÓGICOS POR RIBERA



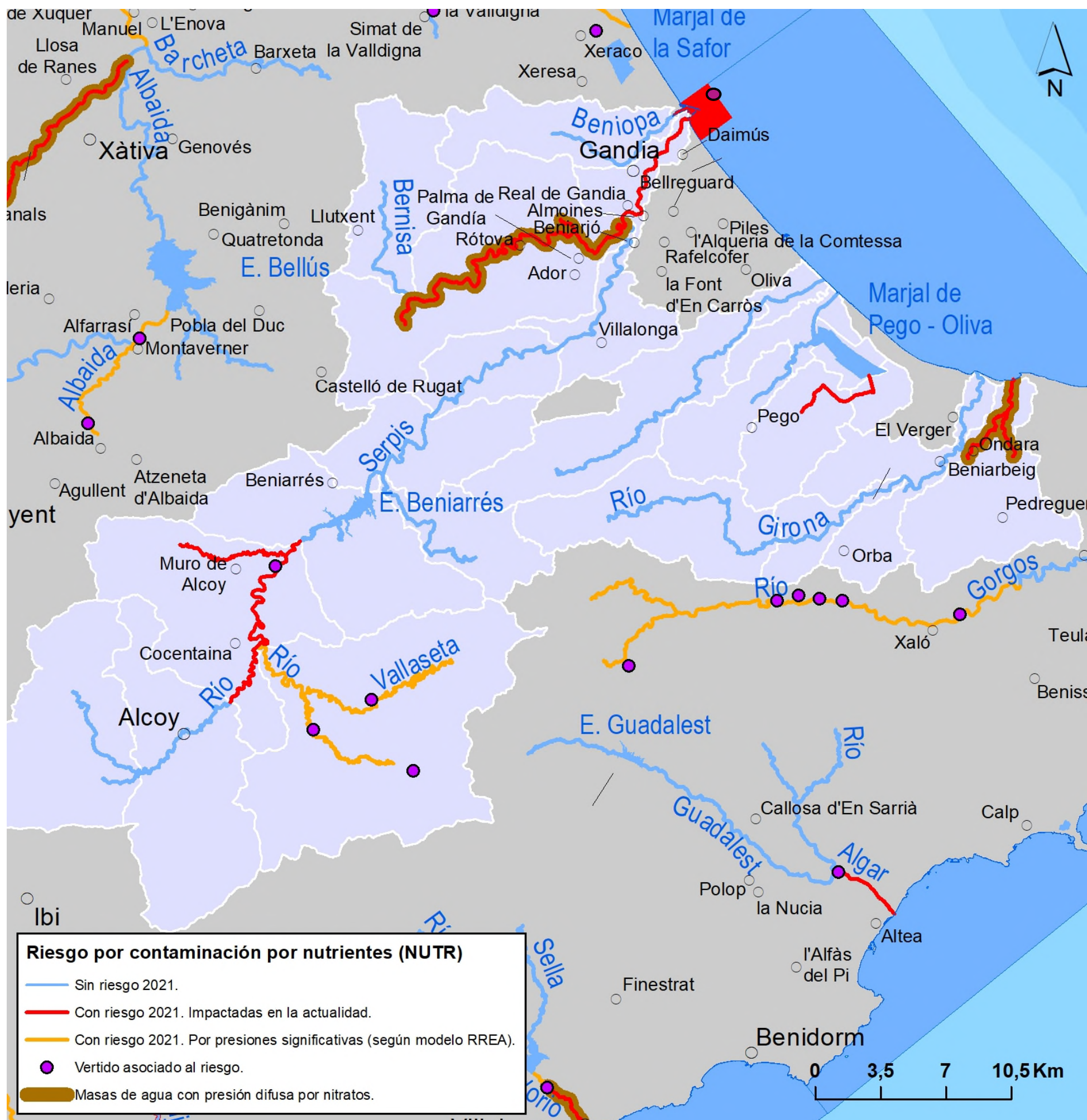
PRESIONES ASOCIADAS AL RIESGO POR ALTERACIÓN HIDROLÓGICA



PRESIONES ASOCIADAS AL RIESGO QUÍMICO



PRESIONES ASOCIADAS AL RIESGO POR NUTRIENTES



MASAS EN RIESGO DE NO ALCANZAR EL BUEN ESTADO/POTENCIAL EN 2021

