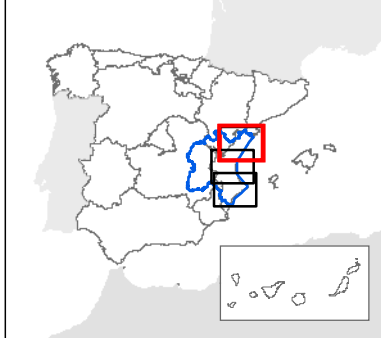
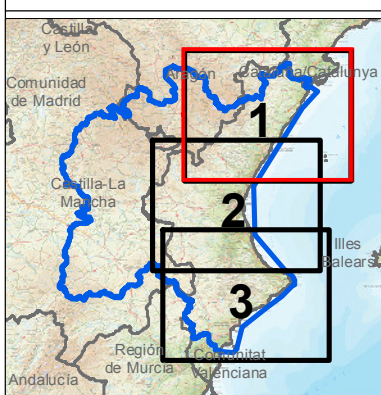




ARPSIS D.H. JÚCAR

- LEYENDA**
- █ Área de Riesgo Potencial Significativo de Inundación
 - ▬ Demarcación Hidrográfica
 - Comunidad Autónoma

Nº ARPSI	Código ARPSI	NOMBRE ARPSI
1	ES080_ARPS_0058	Playa de Cossis
2	ES080_ARPS_0059	Playa de Forti
3	ES080_ARPS_0043	Playa del Gurugu
4	ES080_ARPS_0044	Playa del Nord PM3, Playa del Nord PM4
5	ES080_ARPS_0045	Playa del Nord PM1, Playa de Torrenostra
6	ES080_ARPS_0046	Playa de Morro de Gos
7	ES080_ARPS_0047	Playa de Voramar, Playa de Lalmadrava
8	ES080_ARPS_0031	Río Seco y Barranco de la Parreta
9	ES080_ARPS_0060	Playa de la Malvarrosa
10	ES080_ARPS_0028-01	Barranco de la Murta
11	ES080_ARPS_0050	Playa de Grao, Playa de Pedra Roja
12	ES080_ARPS_0024-01	Palancia y barrancos de Sagunto y Almenara
13	ES080_ARPS_0034	Barranco del Puig, Cañada del Molinar, Barranco de Bords
14	ES080_ARPS_0035	Barranco del Puig, Cañada del Molinar, Barranco de Bords
15	ES080_ARPS_0036	Barranco del Carraixet
16	ES080_ARPS_0022-06	Bajo Turia
17	ES080_ARPS_0042	Bajo Júcar - Ribera del Júcar
18	ES080_ARPS_0038	Bajo Júcar - Ribera del Júcar
19	ES080_ARPS_0039	Serpis - Beniopa
20	ES080_ARPS_0040	Rambla Gallinera - Marjal de Pego
21	ES080_ARPS_0053	Playa de Marineta Cassiana
22	ES080_ARPS_0054	Playa de la Grava, Playa de Muntanyar
23	ES080_ARPS_0055	Playa de la Cala Blanca
24	ES080_ARPS_0061	Playa del Portet
25	ES080_ARPS_0056	Playa de L'Arenal
26	ES080_ARPS_0057	Playa del Carrer de la Mar
27	ES080_ARPS_0041	Bajo Vinalopó
28	ES080_ARPS_0062	Playa del Pinet



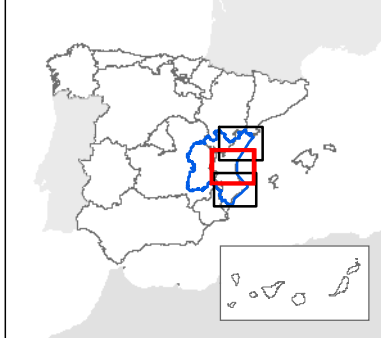
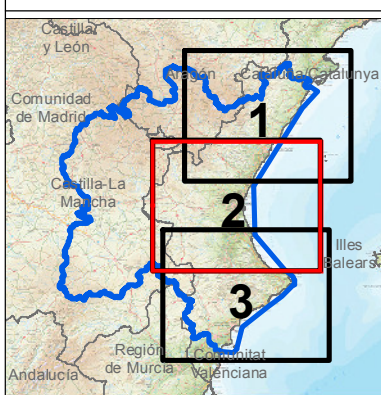


ARPSIS D.H. JÚCAR

LEYENDA

- █ Área de Riesgo Potencial Significativo de Inundación
- ▬ Demarcación
- Comunidad Autónoma

Nº ARPSIS	Código ARPSIS	NOMBRE ARPSIS
1	ES080_ARPS_0058	Playa de Cossís
2	ES080_ARPS_0059	Playa de Forti
3	ES080_ARPS_0043	Playa del Gurugu
4	ES080_ARPS_0044	Playa del Nord PM3, Playa del Nord PM4
5	ES080_ARPS_0045	Playa del Nord PM1, Playa de Torrenostra
6	ES080_ARPS_0046	Playa de Morro de Gos
7	ES080_ARPS_0047	Playa de Voramar, Playa de Lalmadrava
8	ES080_ARPS_0031	Río Seco y Barranco de la Parreta
9	ES080_ARPS_0060	Playa de la Malvarrosa
10	ES080_ARPS_0028-01	Barranco de la Murta
11	ES080_ARPS_0050	Playa de Grao, Playa de Pedra Roja
12	ES080_ARPS_0024-01	Palancia y barrancos de Sagunto y Almenara
13	ES080_ARPS_0034	Barranco del Puig, Cañada del Molinar, Barranco de Bords
14	ES080_ARPS_0035	Barranco del Puig, Cañada del Molinar, Barranco de Bords
15	ES080_ARPS_0036	Barranco del Carraixet
16	ES080_ARPS_0022-06	Bajo Turia
17	ES080_ARPS_0042	Bajo Júcar - Ribera del Júcar
18	ES080_ARPS_0038	Bajo Júcar - Ribera del Júcar
19	ES080_ARPS_0039	Serpis - Beniopa
20	ES080_ARPS_0040	Rambla Gallinera - Marjal de Pego
21	ES080_ARPS_0053	Playa de Marineta Cassiana
22	ES080_ARPS_0054	Playa de la Grava, Playa de Muntanyar
23	ES080_ARPS_0055	Playa de la Cala Blanca
24	ES080_ARPS_0061	Playa del Portet
25	ES080_ARPS_0056	Playa de L'Arenal
26	ES080_ARPS_0057	Playa del Carrer de la Mar
27	ES080_ARPS_0041	Bajo Vinalopó
28	ES080_ARPS_0062	Playa del Pinet





ARPSIS D.H. JÚCAR

- LEYENDA**
- Área de Riesgo Potencial Significativo de Inundación
 - Demarcación Hidrográfica
 - Comunidad Autónoma

Nº ARPSI	Código ARPSI	NOMBRE ARPSI
1	ES080_ARPS_0058	Playa de Cossís
2	ES080_ARPS_0059	Playa de Forti
3	ES080_ARPS_0043	Playa del Gurugu
4	ES080_ARPS_0044	Playa del Nord PM3, Playa del Nord PM4
5	ES080_ARPS_0045	Playa del Nord PM1, Playa de Torrenostra
6	ES080_ARPS_0046	Playa de Morro de Gos
7	ES080_ARPS_0047	Playa de Voramar, Playa de Lalmadrava
8	ES080_ARPS_0031	Río Seco y Barranco de la Parreta
9	ES080_ARPS_0060	Playa de la Malvarrosa
10	ES080_ARPS_0028-01	Barranco de la Murta
11	ES080_ARPS_0050	Playa de Grao, Playa de Pedra Roja
12	ES080_ARPS_0024-01	Palancia y barrancos de Sagunto y Almenara
13	ES080_ARPS_0034	Barranco del Puig, Cañada del Molinar, Barranco de Bords
14	ES080_ARPS_0035	Barranco del Puig, Cañada del Molinar, Barranco de Bords
15	ES080_ARPS_0036	Barranco del Carraixet
16	ES080_ARPS_0022-06	Bajo Turia
17	ES080_ARPS_0042	Bajo Júcar - Ribera del Júcar
18	ES080_ARPS_0038	Bajo Júcar - Ribera del Júcar
19	ES080_ARPS_0039	Serpis - Beniopa
20	ES080_ARPS_0040	Rambla Gallinera - Marjal de Pego
21	ES080_ARPS_0053	Playa de Marineta Cassiana
22	ES080_ARPS_0054	Playa de la Grava, Playa de Muntanyar
23	ES080_ARPS_0055	Playa de la Cala Blanca
24	ES080_ARPS_0061	Playa del Portet
25	ES080_ARPS_0056	Playa de L'Arenal
26	ES080_ARPS_0057	Playa del Carrer de la Mar
27	ES080_ARPS_0041	Bajo Vinalopó
28	ES080_ARPS_0062	Playa del Pinet

