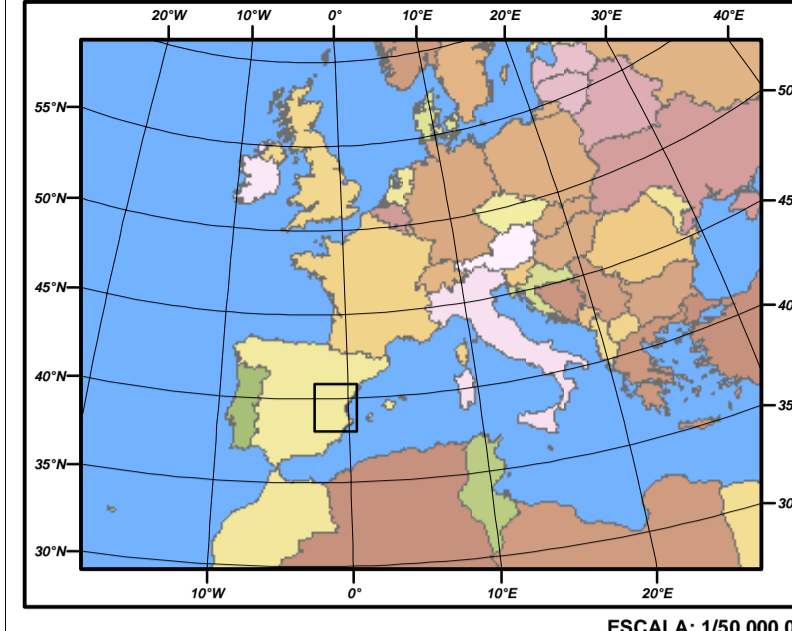
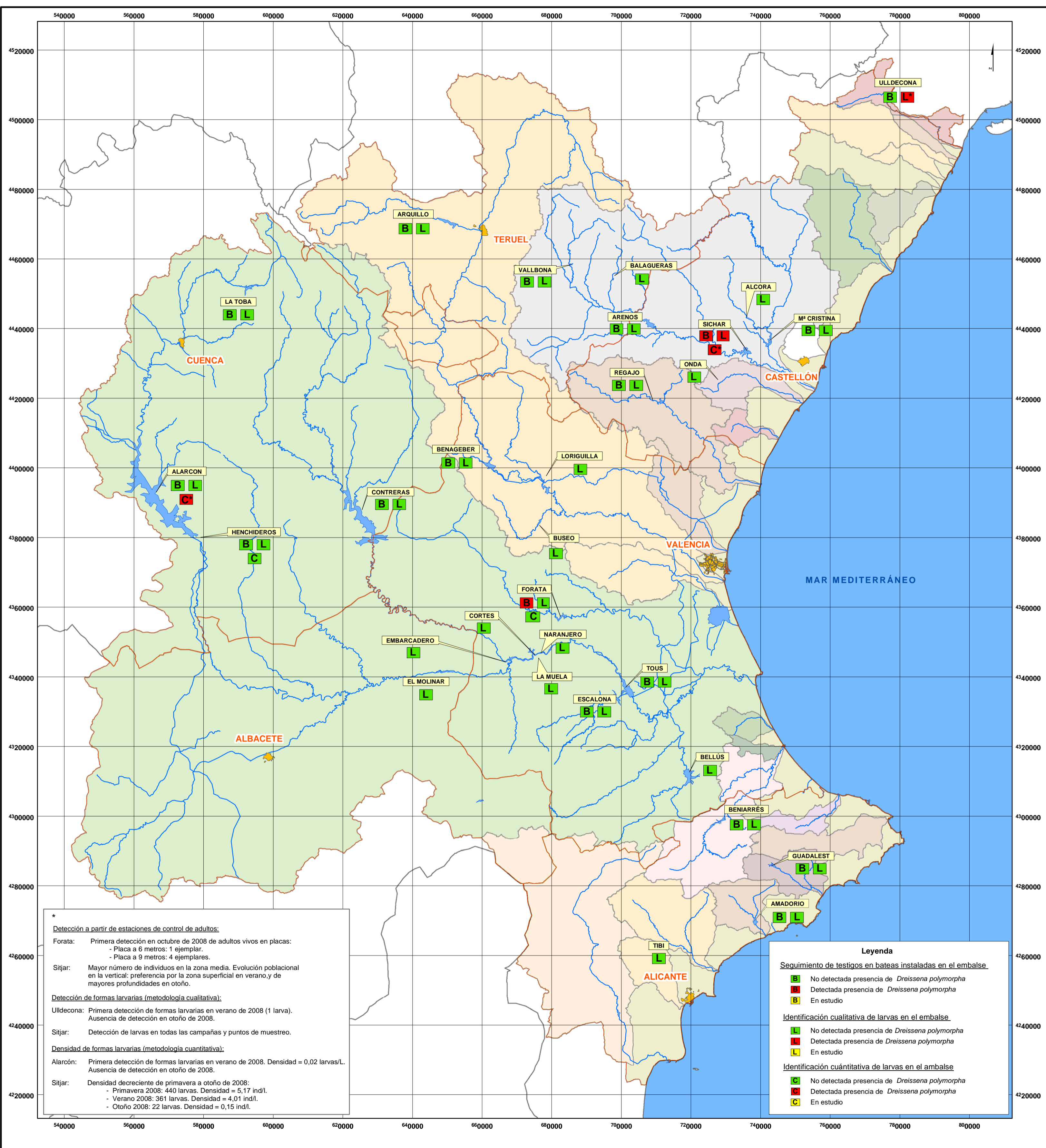
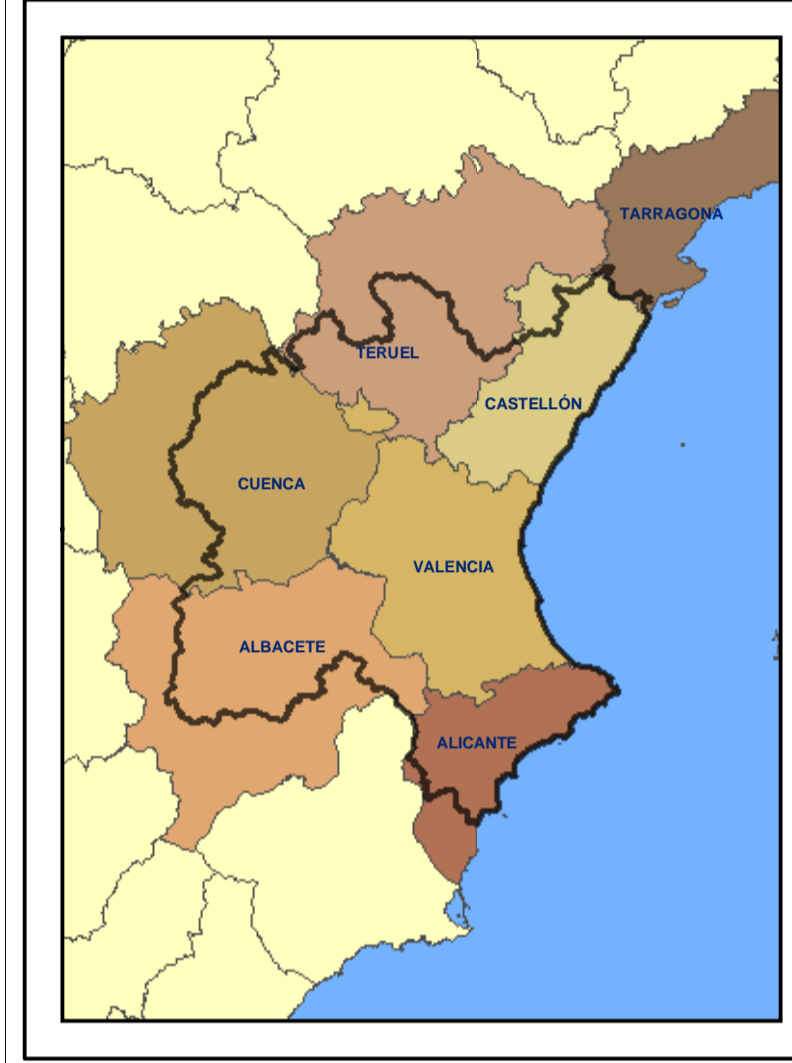


COLOCACIÓN DE TESTIGOS PROVISIONALES, DETECCIÓN DE LARVAS Y EJEMPLARES ADULTOS DE MEJILLÓN CEBRA EN EMBALSES DEL ÁMBITO DE LA CONFEDERACIÓN HIDROGRÁFICA DEL JÚCAR

MAPA DE SITUACIÓN DEL ÁMBITO DEL ESTUDIO



PROVINCIAS INCLUIDAS EN EL ÁMBITO DE LA CONFEDERACIÓN HIDROGRÁFICA DEL JÚCAR



*
Detección a partir de estaciones de control de adultos:
 Forata: Primera detección en octubre de 2008 de adultos vivos en placas:
 - Placa a 6 metros: 1 ejemplar.
 - Placa a 9 metros: 4 ejemplares.
 Sitjar: Mayor número de individuos en la zona media. Evolución poblacional en la vertical: preferencia por la zona superficial en verano, y de mayores profundidades en otoño.

Detección de formas larvarias (metodología cualitativa):
 Ulldecona: Primera detección de formas larvarias en verano de 2008 (1 larva). Ausencia de detección en otoño de 2008.
 Sitjar: Detección de larvas en todas las campañas y puntos de muestreo.

Densidad de formas larvarias (metodología cuantitativa):
 Alarcón: Primera detección de formas larvarias en verano de 2008. Densidad = 0,02 larvas/L. Ausencia de detección en otoño de 2008.
 Sitjar: Densidad decreciente de primavera a otoño de 2008:
 - Primavera 2008: 440 larvas. Densidad = 5,17 ind/l.
 - Verano 2008: 361 larvas. Densidad = 4,01 ind/l.
 - Otoño 2008: 22 larvas. Densidad = 0,15 ind/l.

Leyenda

Seguimiento de testigos en bateas instaladas en el embalse

- No detectada presencia de *Dreissena polymorpha*
- Detectada presencia de *Dreissena polymorpha*
- En estudio

Identificación cualitativa de larvas en el embalse

- No detectada presencia de *Dreissena polymorpha*
- Detectada presencia de *Dreissena polymorpha*
- En estudio

Identificación cuantitativa de larvas en el embalse

- No detectada presencia de *Dreissena polymorpha*
- Detectada presencia de *Dreissena polymorpha*
- En estudio

CLAVE : 08.803-225/0411

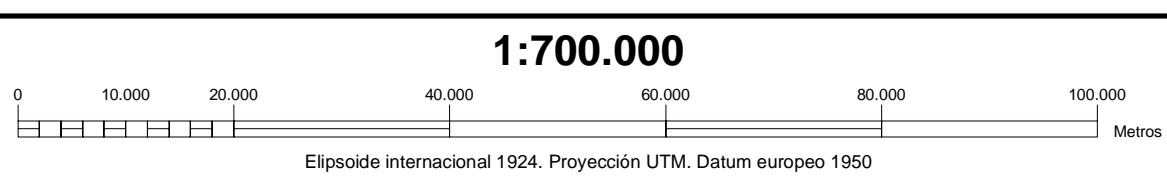
SERIE	NÚMERO	HOJA	DIVISIÓN
-	-	-	-

Colocación de testigos provisionales, detección de larvas y ejemplares adultos de mejillón cebra en embalses del ámbito de la Confederación Hidrográfica del Júcar

1:700.000



Fuente Cartografía Base: Confederación Hidrográfica del Júcar



1:700.000

Mapa de situación del ámbito de estudio

Formado y dibujado por INALSA