

ANEXO 2

RESULTADOS DE LA VALORACIÓN EN FUNCIÓN DE LA INFORMACIÓN HISTÓRICA EN LAS INUNDACIONES DE ORIGEN FLUVIAL Y PLUVIAL

Índice

1	Introducción	2
2	Resultados obtenidos	3

1 Introducción

La valoración de los tramos de cauce implicados en inundaciones históricas se llevó a cabo - tanto en la EPRI de 1.er ciclo como en esta revisión- de la forma siguiente:

$$\text{Valoración episodio}_i = \sum_j \text{tipodaño}_{ij}^{(1)},$$

donde tipodaño_i son los tipos de daños que generó el episodio (fallecidos, daños a viviendas, etc.) de la categoría i para un episodio j . Los factores utilizados son los que se presentan en la tabla siguiente:

<i>Categoría</i>	<i>Factor de ponderación</i>
Fallecidos	32
Viviendas	16
Servicios	16
Evacuados	8
Infraestructuras	8
Industria	4
Agricultura y ganadería	4

Tabla 1. Factores de ponderación para la valoración de tramos por inundaciones históricas

Asimismo, para poder aplicar esta valoración a los tramos de cauce preseleccionados, se ha aplicado un criterio similar, de manera que la valoración de cada tramo resulta de sumar la valoración de los episodios que afectaron al área geográfica (municipios) por los que transcurre dicho tramo, de tal modo que:

$$\text{Valoración tramo} = \sum \text{Valoración episodio}_j^{(2)}$$

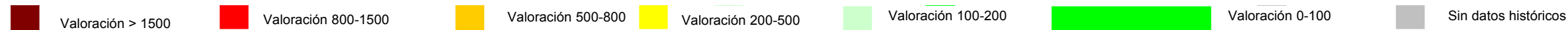
siendo “Valoración episodio $_j$ ” el valor obtenido para cada uno de los episodios que han sucedido en los municipios por los que transcurre el tramo preseleccionado, de acuerdo con la fórmula (1) y considerando la totalidad de los episodios, tanto del primer ciclo como del segundo.

2 Resultados obtenidos

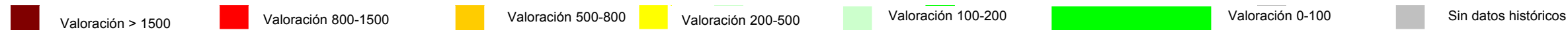
En el listado adjunto se muestran los resultados obtenidos.

Valoración > 1500
 Valoración 800-1500
 Valoración 500-800
 Valoración 200-500
 Valoración 100-200
 Valoración 0-100
 Sin datos históricos

COD	NOMBRE	MUNICIPIOS	SISTEMA EXPLOTACIÓN	ORIGEN_TRA	FIN_TRAMO	LONG	VALORACIÓN 1er CICLO	VALORACIÓN 2º CICLO	VALORACIÓN REVISADA 2º CICLO
40.66	BARRANCO DE LA FUENTE	Paterna	Turía	AGUAS ARRIBA FUENTE DEL JARRO	RIO TURIA	4,046.0		22,356	22,356
40.67	BARRANC TRAVESSAT	Paterna	Turía	A7	BARRANCO DE LA FUENTE	990.2		22,204	22,204
40.68	BARRANCO DEL RUBIO	Paterna	Turía	LA CAÑADA	RÍO TURIA	1,469.2		22,204	22,204
20.45	RIU SEC	Castellón de la Plana/Castelló de la Plana	Mijares-Plana de Castellón	AGUAS ARRIBA A7	PLAYA DEL GURURU	11,978.9	620	16,464	17,084
53.89	RIO JUCAR	Albalat de la Ribera,Algemesí,Alzira,Cullera,Fortaleny,Llaúri,Polinyà de Xúquer,Riola y Sueca	Júcar	ALCIRA	CULLERA	32,763.7	11,356	19,352	30,708
53.53	RIO JUCAR	Alberic,Alzira,Alcàntera de Xúquer,Antella,Beneixida,Benimuslem,Carcaixent,Càrcer,Cotes,Gavarda,Sumacàrcer,Tous y Villanueva de Castellón	Júcar	EMBALSE DE TOUS	ALZIRA	47,034.1	13,240	1,248	14,488
40.37	RIO TURIA O GUADALAVIAR	Benaguasil,Bugarra,Gestalgar,Manises,Mislata,Paterna,Pedralba,Quart de Poblet,Riba-roja de Túria,Valencia,Vilamarxant y Xirivella	Turía	BARRANCO HONDO	VALENCIA	66,255.0	3,588	10,768	14,356
40.42	BARRANCO DE OLOCAU O DEL CARRAIXET	Bétera,Olocau y Pobla de Vallbona (la)	Turía	HORTANOVA	BETERA	12,907.0	420	8,860	9,280
20.37	RIO SONELLA O RIO SECO	Alquerías del Niño Perdido y Borriana/Burriana	Mijares-Plana de Castellón	Betxí	BURRIANA	8,402.2	212	13,588	13,800
53.64	BARRANCO DE LA SALETA	Aldaia,Cheste,Loriguilla,Paiporta,Picanya,Quart de Poblet,Riba-roja de Túria,Valencia y Xirivella	Turía	A-7	CV-36	17,957.6	3,504	9,212	12,716
40.46	BARRANCO DE OLOCAU O DEL CARRAIXET	Alboraya,Alfara del Patriarca,Almàspera,Bétera,Bonrepòs i Mirambell,Foios,Moncada,Tavernes Blanques,Valencia y Vinalesa	Turía	BETERA	ALBORAYA	17,396.2	2,788	9,468	12,256
53.42	RIU CLARIANO	Aielo de Malferit,Albaida y Ontinyent	Júcar	BARRANCO DE LA MORERA	AGUAS ABAJO DE AIELO DE MALFERIT	16,218.6	532	11,424	11,956
53.82	BARRANC DE TORRENT	Catarroja,Massanassa,Paiporta,Picanya,Torrent y Valencia	Turía	BARRANC DELS CAVALLS	ALBUFERA	16,201.6	2,884	7,964	10,848
53.81	BARRANC DE PICASSENT Y CUENCAS PLUVIALES DE SILLA	Albal, Alcàsser,Beniparrell,Picassent,Silla y Valencia	Júcar	PICASSENT	ALBUFERA	12,079.5	2,712	7,576	10,288
53.46	RIO MAGRO	Alcúdia (I),Alfarp,Algemesí,Alzira,Carlet,Catadau,Guadassuar,Llombai,Montserrat y Real de Montroi	Júcar	RAMBLA DE L'ALGODER	RIO JUCAR	29,410.8	8,496	1,284	9,780
90.46	BARRANCO JUNCARET	Mutxamel	Vinalopó-Alacantí	AGUAS ARRIBA MUTXAMEL	AGUAS ABAJO MUTXAMEL	3,700.2		8,692	8,692
10.27	RIO SERVOL O CERVOL	Vinaròs	Cenia-Maestrazgo	AGUAS ABAJO DEL CAMINO DE ULLDECONA	VINAROS	3,433.6	472	7,760	8,232
40.39	ARROYO DE LA GRANOLERA	Eliana (I) y Riba-roja de Túria	Turía	CV-375	RIO TURIA O GUADALAVIAR	3,818.1	348	7,832	8,180
10.29	BARRANCO DE LA BARBIGUERA	Vinaròs	Cenia-Maestrazgo	TREC CORREDORES	LA ORILLA DEL MAR	2,184.2	472	7,520	7,992
10.30	BARRANC DEL TRIADOR	Vinaròs	Cenia-Maestrazgo	AGUAS ARRIBA N-340	ELS AMERADORS	1,254.3	472	7,520	7,992
70.25	BARRANC DEL REGATXO	Dénia	Marina Alta	MUNTANYA LA SELLA	PLAYA DE LES MARINES (DENIA)	7,199.5	476	6,920	7,396
53.63	RIO ALBAIDA	Alberic,Genovés,Manuel,Senyera,Villanueva de Castellón y Xàtiva	Júcar	EMBALSE DE BELLUS	RIO JUCAR	21,730.9	4,200	2,716	6,916
90.20	RIO VINALOPO	Elche/Elx	Vinalopó-Alacantí	EMB. DE ELCHE	AZARBE DE DALT	17,679.1	1,500	5,208	6,708
60.29	RIO SERPIS	Ador,Almoines,Beniarjó,Beniarrés,Beniflá,Gandia,Lorcha/Orxa (I),Palma de Gandía,Potriés,Real de Gandía y Villalonga	Serpis	EMBALSE DE BENIARRRES	GANDIA	38,636.0	1,572	5,016	6,588
53.86	BARRANCO DE ALGINET	Albalat de la Ribera,Algemesí,Alginet,Sollana y Sueca	Júcar	CANAL JUCAR - TURIA	ACEQUIA REAL DEL REY	22,050.1	5,620	704	6,324
90.37	RAMBLA DEL RAMBUCHAR	San Vicente del Raspeig/Sant Vicent del Raspeig	Vinalopó-Alacantí	CANAL DE LA HORTA DE ALACANT	ALICANTE	1,392.8	340	5,620	5,960
40.41	BARRANC DE PEDRALVILLA	Olocau,Pobla de Vallbona (la) y Serra	Turía	PUNTAL BLANC	BARRANCO DE OLOCAU O DEL CARRAIXET	7,014.9	460	0	460
40.50	BARRANC DEL PUIG	Puçol,Puig y Sagunto/Sagunt	Turía	PAVIA	MAR	11,570.5	564	5,292	5,856



COD	NOMBRE	MUNICIPIOS	SISTEMA EXPLOTACIÓN	ORIGEN_TRA	FIN_TRAMO	LONG	VALORACIÓN 1er CICLO	VALORACIÓN 2º CICLO	VALORACIÓN REVISADA 2º CICLO
90.42	RAMBLA D'ORGEGIA	Alicante/Alacant y San Vicente del Raspeig/ San Vicent del Raspeig	Vinalopó-Alacantí	URB LOS GIRASOLES	N-322	9,473.8	SD	5,636	5,636
70.22	BARRANC DEL POU ROIG	Benissa y Calpe/Calp	Marina Alta	BARRANC DEL POU DE BENYENT	CALPE	4,041.5	992	4,640	5,632
53.93	RIU VERT O ULLAL	Alzira	Júcar	CV-544	RIO JUCAR	4,506.5	1,440	4,040	5,480
90.27	BARRANCO DEL GRIFO	Elche/Elx	Vinalopó-Alacantí	CASA DE BENAVENT	ELCHE / ELX (ESTACION DE MERCANCIAS)	1,721.0	16	5,288	5,304
53.78	BARRANC DEL TRAMUSSER	Almussafes, Benifaió, Picassent, Sollana y Sueca	Júcar	A-7	AP-7	17,936.8	4,640	588	5,228
90.23	BARRANCO DE SAN ANTON	Elche/Elx	Vinalopó-Alacantí	ELCHE / ELX	ELCHE / ELX (CANAL EL PROGRESO)	3,329.4	16	5,208	5,224
53.79	BARRANCO DEL ESTRECHO	Alzira	Júcar	BARRANCO DEL MARQUES	ALZIRA	3,973.7	1,440	3,752	5,192
53.85	RAMBLA DE LA CASELLA	Alzira	Júcar	CASA RAMA	RIO JUCAR	6,600.6	1,440	3,752	5,192
53.71	BARRANC DE BARCHETA	Alzira, Carcaixent y Poble Llarga (la)	Júcar	POBLA LLARGA (LA)	ALZIRA	9,808.2	3,608	1,448	5,056
30.27	RIO PALANCIA	Albalat dels Tarongers, Canet d'En Berenguer, Estivella, Gilet, Petrés y Sagunto/Sagunt	Palancia-Los Valles	ESTIVELLA	SAGUNTO	15,967.1	720	4,052	4,772
53.39	RAMBLA DE CHIVA O DE POYO	Aldaia, Cheste, Chiva, Quart de Poblet y Ribarroja de Túria	Turia	CHIVA	CANAL JUCAR - TURIA	21,689.0	1,144	3,404	4,548
53.57	RIU VERT O ULLAL	Alberic, Alzira, Benimodo y Masalavés	Júcar	MASALAVES	LA MARJAL	3,690.3	4,140	92	4,232
20.29	RIO SONELLA	Onda y Tales	Mijares-Plana de Castellón	ARTESA	LA VUELTA	7,867.2	228	3,788	4,016
20.40	RIU MIJARES	Almazora/Almassora, Borriana/Burriana y Vila-real	Mijares-Plana de Castellón	POZO DE CERVANTES	MAR	13,841.0	536	3,404	3,940
53.88	BARRANCO DEL ESTRECHO	Alzira	Júcar	CV-50	CRUZ DE LA BARRACA	3,358.4	SD	3,752	3,752
30.22	BARRANCO DEL CODOVAL	Benifairó de les Valls, Faura, Quart de les Valls y Sagunto/Sagunt	Palancia-Los Valles	AGUAS ARRIBA DE QUART DE LES VALLS	QUARTELL	8,298.9	576	2,820	3,396
53.37	RIO MAGRO	Montroy, Montserrat, Real de Montroi y Turís	Júcar	URB. PEÑA LA NOTA	RAMBLA DE L'ALGODER	22,183.5	2,416	856	3,272
70.15	RIU ROLLER	Oliva y Pego	Marina Alta	RIU NOU	RIU REVOLTA	1,812.5	896	2,348	3,244
70.08	RIU BULLENS - SÈQUIA DEL VEDAT	Oliva y Pego	Marina Alta	BARRANC DE PENYALBA	OLIVA	5,749.7	896	2,324	3,220
53.61	BARRANC DE MONTORTAL	Alcúdia (l'), Alzira y Guadassuar	Júcar	MONTORTAL	RIU VERT O ULLAL	3,558.3	3,148	0	3,148
70.09	RIU REVOLTA	Oliva y Pego	Marina Alta	RIU ROLLER	RIU DEL VEDAT	3,955.0	896	2,244	3,140
53.45	RIO SELLENT	Antella, Càrcer, Cotes y Sellent	Júcar	CV-555	RIO JUCAR	7,716.1	3,072	40	3,112
90.44	RIU SEC	Campello (el), Mutxamel y Sant Joan d'Alacant	Vinalopó-Alacantí	RIO MONTNEGRE	MAR	6,386.2	1,208	1,856	3,064
40.43	BARRANC SALTO DEL AGUA	Manises	Turia	CV-365	RIO TURIA O GUADALAVIAR	1,968.1	164	2,896	3,060
70.16	RIU GIRONA	Beniarbeig, Benimeli, Dénia, Ondara, Orba, Poblets (els), Ràfol d'Almúnia (El), Sanet y Negrals, Tormos, Vall de Laguar (la) y Verger (el)	Marina Alta	CAMPELL	ALMADRAVA	19,419.4	1,732	1,300	3,032
90.10	RIO VINALOPO	Elda, Petrer y Sax	Vinalopó-Alacantí	AGUAS ARRIBA DE SAX	MOLINO DEL PARAISO	16,195.1	492	2,520	3,012
53.76	BARRANCO DE LA VILA	Alzira y Carcaixent	Júcar	CARCAIXENT	BARRANCO DEL ESTRECHO	2,511.7	2,888	0	2,888
53.48	BARRANCO DEL GALLEGU	Chiva y Quart de Poblet	Turia	URBANIZACION SIERRA LOS CALARES	RAMBLA DE CHIVA O DE POYO	3,370.5	540	2,280	2,820
80.09	RIO ALGAR	Altea	Marina Baja	Benimusa	MAR	2,837.4	120	2,576	2,696
80.07	BARRANC DEL BARRANQUET	Altea	Marina Baja	Aguas abajo Ap-7	ALTEA	1,748.0	120	2,544	2,664
80.08	BARRANC D'ELS ARCS	Altea	Marina Baja	CAMI DE LES ARCS	MAR (ALTEA)	1,360.9	120	2,544	2,664
53.55	RIU SEC O RAMBLA DE GARCIA	Alcúdia (l'), Benimodo y Carlet	Júcar	RAMBLA DE LA PARRA	BARRANCO DE PRADA	5,429.0	2,588	32	2,620
53.59	BARRANC DELS CAVALLS	Alaquàs, Aldaia y Torrent	Turia	RAMBLA DEL POYO	TORRENT	4,392.7	700	1,704	2,404
70.30	RIU XALO O GORGOS	Jávea/Xàbia	Marina Alta	ELS JULIANS	JAVEA / XABIA	6,981.9	500	1,888	2,388
20.34	BARRANCO DE LA MURTA	Nules	Mijares-Plana de Castellón	BARRANCO ROCHET	BARRANCO HONDO	6,339.4	76	2,124	2,200
80.05	BARRANC DE SOLER	Alfàs del Pi (l')	Marina Baja	CV-763	EL RIUET SEGUET	2,444.7	176	1,936	2,112
80.06	EL RIUET SEGUET	Alfàs del Pi (l')	Marina Baja	TOSSALET	MAR	1,964.1	176	1,936	2,112
60.24	RIO DE XERACO	Gandia, Tavernes de la Valldigna y Xeraco	Serpis	TAVERNES DE LA VALLDIGNA	SN	7,165.2	1,032	1,032	2,064
40.32	RAMBLA CASTELLANA	Benaguasil, Bugarra, Chulilla, Domeño y Lliria	Turia	RAMBLA DE CARACIERZO	RIO TURIA O GUADALAVIAR	21,987.7	412	1,580	1,992
90.31	RAMBLA DE L'ALABASTRE	Agost y Alicante/Alacant	Vinalopó-Alacantí	URBANIZACION DEL ALABASTRE	CV-824	5,100.7	1,756	0	1,756
53.58	BARRANC DE PRADA	Alcúdia (l') y Guadassuar	Júcar	ALCUBIA (L')	MONTORTAL	2,618.1	1,708	40	1,748
60.05	RIO SERPIS	Alqueria d'Asnar (l'), Cocentaina y Muro de Alcoy	Serpis	RIO VALLESETA	BARRANCO D'ABARGUES	12,230.1	SD	1,748	1,748
60.21	RIO VACA	Benifairó de la Valldigna, Simat de la Valldigna, Tavernes de la Valldigna y Xeraco	Serpis	BARRANCO DE BARIG	TAVERNES DE LA VALLDIGNA	13,114.2	1,032	696	1,728



COD	NOMBRE	MUNICIPIOS	SISTEMA EXPLOTACIÓN	ORIGEN_TRA	FIN_TRAMO	LONG	VALORACIÓN 1er CICLO	VALORACIÓN 2ºCICLO	VALORACIÓN REVISADA 2ºCICLO
80.12	BARRANCO DE LA CALA	Villajoyosa/Vila Joiosa (la) y Finestrat	Marina Baja	Aguas abajo N-332	Cala de Finestrat	1,430.4	SD	1,728	1,728
70.29	BARRANC ROIG	Teulada	Marina Alta	BARRANC DEL PAS DE FUENTE	MORAIRA	2,836.4	552	1,156	1,708
20.47	BARRANCO DE LA PARRETA	Benicasim/Benicàssim	4	CAMI DE LES VIL-LES	BENICASIM	1,761.3	100	1,500	1,600
20.49	BARRANCO FARCHA	Benicasim/Benicàssim	Mijares-Plana de Castellón	FONT POLLOSA	BENICASIM	2,405.9	100	1,500	1,600
90.06	RAMAL VINALOPO	Villena	Vinalopó-Alacantí	SAN FRANCISCO	CASA DE MOLINA	4,073.8	128	1,400	1,528
53.68	BARRANCO DE CUBELLAS	Carcaixent	Júcar	BRAZAL DEL MIG	BARRANC DE BARCHETA	2,881.4	1,448	0	1,448
53.74	BARRANCO AMPLE	Carcaixent	Júcar	CARCAIXENT	BARRANC DE BARCHETA	2,280.0	1,448	0	1,448
90.05	RAMBLA DE LA ROMANA	Monóvar/Monòver y Romana (la)	Vinalopó-Alacantí	BARRANCO DEL DERRAMADOR	RAMBLA DE ALCANA	8,748.2	156	1,220	1,376
60.27	BARRANC DE LA PALMERA	Alqueria de la Comtesa (l'), Font d'En Carròs (la), Oliva, Palmira, Piles, Potries y Rafelcofer	Serpis	POTRIES	PILES	9,295.0	1,144	208	1,352
90.39	RAMBLA DEL PEPIOR DE RAMBUCHAR O BARRANC DE LAS OVEJAS	Alicante/Alacant	Vinalopó-Alacantí	LAS AMOLADORAS	ALICANTE	14,890.8	1,348	0	1,348
90.14	RAMBLA DEL RIO O RIU TARAFÀ	Aspe	Vinalopó-Alacantí	CAMINO DE ASPE	RIO VINALOPO	10,222.2	336	996	1,332
70.18	BARRANC DE L'ALBERCA	Dénia, Ondara y Pedreguer	Marina Alta	CV-733	DENIA	9,597.1	1,040	280	1,320
30.24	BARRANC DE ROMANELES	Almenara, Benavites, Quartell y Sagunto/Sagunt	Palancia-Los Valles	AGUAS ARRIBA DE BENAVIDES	ALMENARA	7,177.5	428	876	1,304
90.09	RAMBLA DE ALCANA	Aspe	Vinalopó-Alacantí	RAMBLA DE LA ROMANA	RAMBLA DEL RIO O RIU TARAFÀ	3,520.8	336	964	1,300
70.07	RIO JALON	Alcalalí, Benigembla, Jalón/Xaló, Murla y Parcent	Marina Alta	AGUAS ARRIBA DE BENIGEMBLA	BARRANCO DE LES PASSULES	10,140.6	1,040	212	1,252
20.59	RIO BELCAIRE	Moncofa	Mijares-Plana de Castellón	CASA DE LA TORRE	DESEMBOCADURA MAR	1,707.4	152	1,072	1,224
90.02	RAMBLA DE LAS CASES DEL SENYOR	Monóvar/Monòver	Vinalopó-Alacantí	CASES DEL SENYOR	RAMBLA DE LA ROMANA	2,076.7	156	1,044	1,200
90.03	Barranco del Derramador	Monóvar/Monòver	Vinalopó-Alacantí	CASES JOAN BLANCO	RAMBLA DE LA ROMANA	3,100.3	156	1,044	1,200
90.08	RAMBLA DEL SALITRE	Monóvar/Monòver	Vinalopó-Alacantí	BARRANCO DEL DERRAMADOR	RIO VINALOPO	3,883.4	156	1,044	1,200
53.90	BARRANCO DEL CONVENTO	Ollería (l')	Júcar	AGUAS ARRIBA DE L'OLLERIA	BARRANCO DEL GRAU	2,555.7	136	1,060	1,196
53.51	BARRANCO DE GRAU	Ollería (l')	Júcar	AGUAS ARRIBA DE L'OLLERIA	BARRANCO DEL CONVENTO	2,908.6	136	1,052	1,188
60.03	RIO SERPIS	Alcoy/Alcoi y Cocentaina	Serpis	ALCOY	ALCOY	5,636.9	404	776	1,180
80.01	RIU AMADORIO	Villajoyosa/Vila Joiosa (la)	Marina Baja	Aguas abajo AP-7	VILLAJOYOSA	1,733.9	636	544	1,180
80.04	BARRANC DE LLIRIET	Benidorm	Marina Baja	FOIA DEL VERDADER	BENIDORM	5,473.8	212	924	1,136
80.13	BARRANCO DE LA TAPIA	Benidorm	Marina Baja	AP-7	Playa de Poniente (Benidorm)	1,803.3	212	924	1,136
80.15	BARRANCO DE BARCELO	Benidorm	Marina Baja	Aguas abajo N-332	Playa de Levante (Benidorm)	3,345.9	212	924	1,136
51.05	RIO JUCAR	Cuenca	Júcar	HUERTA DE UÑA	N-320	10,222.4	144	940	1,084
51.13	RIO MOSCAS	Cuenca, Fuentes	Júcar	ARROYO DE SAN JUAN	RIO JUCAR	18,692.1	144	940	1,084
70.21	BARRANC DE LA FUSTA	Dénia, Ondara y Pedreguer	Marina Alta	PEDREGUER	CAMI VELL DE PEGO	8,687.8	1,040	0	1,040
40.45	BARRANC DE L'HORTA NOVA	Bétera, Náquera y Serra	Turía	BARRANC DE L'OMBRIA	BARRANCO DE L'ORO	16,536.9	340	1,212	1,552
70.31	Barranco Portelles	Dénia, Poblets (els) y Verger (el)	Marina Alta	Aguas arriba N-332	Desembocadura mar	2,381.7	940	80	1,020
60.23	RIU DE VERNISSA	Ador, Alfauir, Almiserà, Beniarjó, Palma de Gandía, Real de Gandía y Rótova	Serpis	BARRANC DE XET+	RIO SERPIS	12,285.0	672	340	1,012
90.38	SN	Santa Pola	Vinalopó-Alacantí	MELEJA	EL CALVARIO	2,043.3	232	756	988
90.18	RAMBLA DE ORITO	Monforte del Cid	Vinalopó-Alacantí	N-330	RIO VINALOPO	2,885.1	324	660	984
53.92	RIO CAÑOLES	Canals, Granja de la Costera (la), Novelé/Novetlè, Vallés, Torrella y Xàtiva	Júcar	AGUAS ARRIBA DE CANALS	LA GRANJA DE LA COSTERA	8,923.2	SD	952	952
40.48	BCO. DE BORDS	Pobla de Farnals (la), Pulg y Rafelbuñol/Rafelbunyol	Turía	AGUAS ARRIBA E15	RAFELBUÑOL	7,944.2	344	576	920
30.26	RIO PALANCIA	Alfara de Algimia, Algar de Palancia, Algimia de Alfara, Sagunto/Sagunt y Torres Torres	Palancia-Los Valles	ALGAR DE PALANCIA	TORRES TORRES	6,411.1	420	408	828
90.45	RIO VINALOPO	Monforte del Cid y Novelda	Vinalopó-Alacantí	CASTELL DE LA MOLLA	CV-825	7,875.5	SD	800	800
90.30	RAMBLA DEL ROIGET	Agost	Vinalopó-Alacantí	AGOST	RAMBLA DE L'ALABASTRE	6,290.6	408	384	792
52.49	RIO MAGRO	Requena y Utiel	Júcar	UTIEL	REQUENA	18,150.6	384	368	752
70.17	RIU XALO O GORGOS	Alcalalí, Jalón/Xaló y Líber	Marina Alta	BARRANC DE LES PASSULES	LLIBER	3,616.3	592	160	752
60.28	BARRANCO DE LAS FUENTES	Font d'En Carròs (la) y Oliva	Serpis	LA FONT D'EN CARROS	MAR	7,107.9	620	80	700
40.47	CANYADA DEL MOLINER	Massalfassar, Massamagrell, Moncada y Museros	Turía	GRANJA DE SANT VICENT	EL BARRANQUET	10,029.9	396	220	616
90.26	RIU MONTNEGRO O VERD	Castalla, Onil y Tibi	Vinalopó-Alacantí	BARRANCO DE LA FITA DEL TERMINO	VEREDA DE LA ALQUITANERA	13,756.5	104	512	616
40.18	RIO ALFAMBRA	Alfambra, Cuevas Labradas, Orrios, Peralejos, Perales del Alfambra y Teruel	Turía	LAS UMBRIAS	RIO TURIA O GUADALAVIAR	46,996.8	580	16	596



Valorción > 1500



Valorción 800-1500



Valorción 500-800



Valorción 200-500



Valorción 100-200

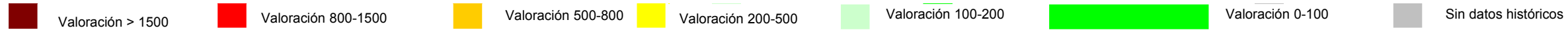


Valorción 0-100

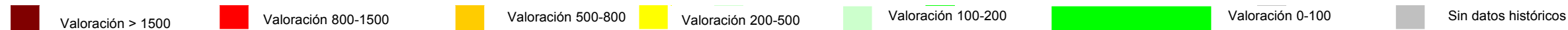


Sin datos históricos

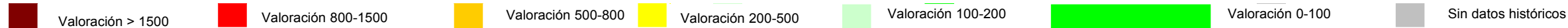
COD	NOMBRE	MUNICIPIOS	SISTEMA EXPLOTACIÓN	ORIGEN_TRA	FIN_TRAMO	LONG	VALORACIÓN 1er CICLO	VALORACIÓN 2º CICLO	VALORACIÓN REVISADA 2º CICLO
60.08	SN	Alcozer de Planes y Benimarfull	Serpis	AGUAS ARRIBA BENIMARFULL	EMBALSE DE BENIARRRES	2,738.1	368	228	596
53.24	RIO BOLBAITE	Bolbaite y Chella	Júcar	BOLBAITE	CHELLA	3,529.8	88	496	584
90.01	RAMBLA DEL PARAISO	CAUDETE	Vinalopó-Alacantí	POZO DE SAN MIGUEL	CAMINO DEL BLANCO	4,951.2	SD	584	584
60.25	BARRANCO DE XERESA	Gandia y Xeresa	Serpis	AP7	AGUAS ABAJO XERESA	5,089.4	540	32	572
53.54	BARRANCO DE LA FOYA	Llosa de Ranes (la) y Xàtiva	Júcar	LLOSA DE RANES	BARRANCO DEL SALTO O DELS CARNICERS	1,626.3	432	132	564
53.56	BARRANCO DEL SALTO O DELS CARNICERS	Llosa de Ranes (la) y Xàtiva	Júcar	LLOSA DE RANES	RIO CAÑOLES	4,299.4	432	132	564
70.28	BARRANC DEL PAS DE FUENTE	Teulada	Marina Alta	ERMITA DE SAN VICENTE	BARRANC ROIG	1,201.4	552	0	552
53.50	AFLUENTE DEL RIO CLARIANO	Alfara	Júcar	AGUAS ARRIBA ALFAFARA	AGUAS ABAJO ALFAFARA	2,640.5	464	80	544
90.52	BARRANCO DE LA DERECHA	Cañada y Villena	Vinalopó-Alacantí	LA CAÑADA	RÍO VINALOPÓ	32,402.7		540	540
53.19	BARRANCO GRANDE	Cheste y Chiva	Turia	PEDRIZA	RAMBLA DE CHIVA O DE POYO	6,336.9	516	0	516
30.23	ANTERIOR A SEQUIA DE PEU FORQUET	Benavites,Faura,Quartell,Quart de les Valls y Sagunto/Sagunt	Palancia-Los Valles	QUARTELL	AP7	7,090.0	472	32	504
90.40	BARRANC DE LA FONT	Jijona/Xixona	Vinalopó-Alacantí	CV-610	RIO COSCO	2,136.3	248	256	504
90.41	RIO DEL COSCO	Jijona/Xixona	Vinalopó-Alacantí	AGUAS ARRIBA ALECUA	N-340	5,773.8	248	256	504
40.16	RAMBLA DE LA HOZ	Visiedo	Turia	CAMINO DE PANCRUDO	CAMINO DAROCA	4,723.3	492	0	492
53.35	RIO CAÑOLES	Mogente/Moixent	Júcar	AGUAS ARRIBA DE MOGENTE	AGUAS ABAJO DE MOGENTE	4,719.5	108	372	480
53.44	AFLUENTE DEL BARRANCO DEL PONT TRENCA	Alfara y Bocairent	Júcar	CV-700	BARRANCO DEL PONT TRENCA	1,940.4	480	0	480
60.18	BARRANCO DE LA DROVA	Barx y Gandia	Serpis	BARX	URB. LA DROVA	2,808.4	464	16	480
70.06	RAMBLA DE GALLINERA	Oliva	Marina Alta	CAMÍ DEL PINARET DE LES MONGES	OLIVA	9,347.9	476	0	476
70.24	BARRANC DE L'ALTER	Dénia	Marina Alta	BENIATLA	MAR	3,113.9	476	0	476
70.27	BARRANCO DEL COLL DE POUS	Dénia	Marina Alta	CERRO LA PLANA	DENIA	4,609.3	476	0	476
53.21	BARRANCO DEL MORO	Godolleta	Júcar	AGUAS ARRIBAS DE GODELLETA	BARRANCO DEL MURTAL	3,497.5	120	352	472
53.18	BARRANC DEL BOSQUET	Mogente/Moixent	Júcar	MOGENTE	RIO CAÑOLES	576.1	108	356	464
10.08	BARRANC DE CHINCHILLA	Oropesa del Mar/Orpesa	Cenia-Maestrazgo	DEPOSITO DE RIEGO	CLOT DE TONET	1,972.1	144	312	456
53.52	BARRANCO MONTELS	Rotglà i Corberà y Xàtiva	Júcar	BARRANCO DEL BRULL	BARRANCO DEL SALTO O DELS CARNICERS	677.7	392	64	456
60.06	BARRANC BLANC	Gaïanes	Serpis	POU Y DIPOSIT DE PLANSOMAR	AGUAS ABAJO DE GAIANES	1,822.4	304	144	448
90.21	RIO MARCHAL O MARJAL	Banyeres de Mariola y Bocairent	Vinalopó-Alacantí	CASA ATALAYA	RIO VINALOPO	4,673.3	92	356	448
40.49	BARRANCO PASCUAL	Puçol y Sagunto/Sagunt	Turia	LOS MONASTERIOS	N-221	7,466.3	440	0	440
90.43	RIU MONTNEGRE O VERD	Mutxamel	Vinalopó-Alacantí	MOLI D'ENMIG	CV-733	3,083.1	432	0	432
40.07	RIO TURIA O GUADALAVIAR	Ademuz,Casas Altas,Castiefabib,Moya,Santa Cruz de Moya ,Teruel,Casas Bajas,Libros,Villastar ,Villev y Torrebaja	Turia	EMBALSE DE ARQUILLO DE SAN BLAS	RIO DE ARCOS	76,264.5	316	112	428
53.62	BARRANCO DE LA HORTETA	Torrent	Júcar	BARRANCO DE LES CANYES	BARRANC DELS CAVALLS	2,351.6	256	172	428
70.12	RIU RIAXOL	Pego	Marina Alta	ELS XOPS	RIU NOU	1,547.8	420	0	420
70.14	RIU NOU	Pego	Marina Alta	RIU RIAXOL	RIU ROLLER	1,378.4	420	0	420
52.08	CANAL DE MARIA CRISTINA	Albacete	Júcar	CORDEL DE LEZUZA	ALBACETE	8,299.7	128	280	408
90.28	BARRANC BLANC	Agost	Vinalopó-Alacantí	CV-827	RAMBLA DEL ROIGET	2,535.2	408	0	408
20.35	RAMBLA DE LA VIUDA	Alcora (l'),Costur,Sant Joan de Moró,Sierra Engarcerán,Useras/Useres (les),Vall d'Alba y Vilafamés	Mijares-Plana de Castellón	RIO MONLEON O MONLLEO	EMBALSE DE MARIA CRISTINA	24,088.8	248	156	404
52.43	RIO CABRIEL	Alborea,Balsa de Ves,Casas de Ves,Casas-Ibáñez,Cofrentes,Iniasta,Requena,Venta del Moro,Villamalea y Villatoya	Júcar	RAMBLA DE LA CONSOLACION	EMBALSE DE EMBARCADEROS	90,712.8	396	8	404
53.40	BARRANCO EN BOCAIRENT	Bocairent	Júcar	BOCAIRENT	CAMINO DE BANYERES	5,758.7	16	372	388
60.20	BARRANCO DEL BADELL	Tavernes de la Vallidigna	Serpis	FUENTE DEL CLOT	RIO DE XERACO	2,749.9	388	0	388
60.26	BARRANC DE BENIOPA O RIU DE SANT NICOLAU	Gandia	Serpis	A-7	GANDIA	5,927.3	376	0	376
80.03	BARRANCO DE LA CANAL	Nucia (la) y Polop	Marina Baja	BARRANCO DE GULAPDAR	AGUAS ABAJO POLOP	1,299.9	152	224	376
53.09	RIO BUÑOL	Buñol	Júcar	CARCALIN	RIO CHICO	6,425.9	180	192	372
10.06	BARRANCO DE LA ROMPUDA	Oropesa del Mar/Orpesa	Cenia-Maestrazgo	N-340	OROPESA	1,992.9	144	224	368
10.31	RAMBLA DE CERVERA O RIU SEC	Benicarló	Cenia-Maestrazgo	A-7	BENICARLO	5,718.3	88	280	368
53.20	BARRANCO DEL GAYO	Chiva	Júcar	POL. INDUSTRIAL PAILLA	CUADRO DEL MARQUES	4,445.1	368	0	368
53.43	BARRANCO DE PELOS	Chiva	Júcar	MAS FURRIOL	BARRANCO DEL GALLEGO	1,472.6	368	0	368
90.32	BARRANCO DE IBI	Ibi	Vinalopó-Alacantí	AGUAS ARRIBA DE CV-798	BARRANCO DE DAROCA	4,930.9	96	272	368
53.14	BARRANCO SIMON	Alborache y Macastre	Júcar	CV-425	ALBORACHE	3,291.7	108	256	364
40.20	RIO TUEJAR	Calles,Chelva,Domeño y Tuéjar	Turia	AGUAS ARRIBA DE CALLES	EMBALSE DE LORIGUILLA	17,219.7	304	56	360
53.91	RIO CAÑOLES	Vallada	Júcar	AGUAS ARRIBA DE VALLADA	AGUAS ABAJO DE VALLADA	4,021.6	80	280	360



COD	NOMBRE	MUNICIPIOS	SISTEMA EXPLOTACIÓN	ORIGEN_TRA	FIN_TRAMO	LONG	VALORACIÓN 1er CICLO	VALORACIÓN 2º CICLO	VALORACIÓN REVISADA 2º CICLO
52.33	RIO MAGRO	Camporrobles, Caudete de las Fuentes, Fuenterrubles y Utiel	Júcar	LA EMPEÑADA	AGUAS ABAJO DE CAUDETE DE LAS FUENTES	25,493.8	272	80	352
60.10	RAMBLA DEL RUGLO	Millena	Serpis	AGUAS ARRIBA MILLENA	CV-710	1,308.2	40	304	344
60.32	BARRANC DEL BARRANQUET	Bellreguard, Miramar	Serpis	CV-681	Desembocadura mar	4,793.6		340	340
10.32	RAMBLA D'ALCALA	Benicarló y Peñíscola	Cenia-Maestrazgo	A-7	BENICARLO	4,529.4	164	160	324
53.69	BARRANC DEL GARROFERAR	Alcàsser y Picassent	Júcar	BARRANC DE LA CANYADA DE SISCAR	BARRANC DE PICASSENT	2,105.6	320	0	320
70.03	RIO EBO	Vall de Ebo	Marina Alta	BARRANCO ESCALDADOR	CV-712	1,691.5	320	0	320
70.04	BARRANCO DE BENISIT	Vall de Ebo	Marina Alta	AGUAS ARRIBA DE VALL DEEBO	RIO EBO	627.9	320	0	320
52.09	RIO VALDEMEMBRA	Madrigueras, Mahora, Motilleja, Peral (El), Quintanar del Rey, Tarazona de la Mancha y Villanueva de la Jara	Júcar	ALMODOVAR DEL PINAR	RIO JUCAR	63,150.8	284	32	316
60.07	BARRANCO DE LA MARRA	Benifallim	Serpis	AGUAS ARRIBA DE BENIFALLIM	AGUAS ABAJO DE CV-787	2,565.4	312	0	312
20.43	BARRANC DE MORO	Vilafamés	Mijares-Plana de Castellón	VILLAFAMES	BARRANC DELS ESTRETS	2,751.8	60	248	308
10.21	BARRANC DELS MONGELLS	Peñíscola	Cenia-Maestrazgo	VALL DE CONQUES	CAMI DE LES ABELLES	1,422.5	76	224	300
70.11	BARRANCO DE LA ROMPUDA	Parcent	Marina Alta	CV-720	RIO JALON	2,714.9	296	0	296
53.60	RIU D'ALBAIDA	Albaida	Júcar	CV-615	BARRANCO PREGO	5,541.7	276	0	276
52.07	RIO VALDEMEMBRA	Motilla del Palancar	Júcar	CM-2202	RIO JUCAR	9,212.8	272	0	272
52.42	RAMBLA DE LA TORRE	Utiel	Júcar	AGUAS ARRIBA DE LA CV-472	RIO MAGRO	7,487.1	176	96	272
30.10	RIU PALANCIA	Castellnovo, Navajas y Segorbe	Palancia-Los Valles	EMBALSE DEL REGAJÓ	GELDO	8,311.1	208	60	268
53.47	AFLUENTE DEL RIO CLARIANO	Agullent y Ontinyent	Júcar	VILLA TRINITAT	RIU CLARIANO	1,758.7	264	0	264
60.16	BARRANCO DE BARIG	Simat de la Valldigna	Serpis	COLLADO DE LA VISTETA	RIO VACA	1,065.8	264	0	264
52.58	RIO RECONQUE	Ayora, Teresa de Cofrentes y Zarra	Júcar	RAMBLA DE LA VIRGEN DE GRACIA	TERESA DE COFRENTES	6,489.3	240	16	256
53.04	RIO MIJARES	Buñol y Yátova	Júcar	BARRIO MIJARES	LA PARIDERA	2,020.8	252	0	252
52.34	RAMBLA DE ALBOSA O BARRANCO DE LA HUERTA	Requena y Venta del Moro	Júcar	ACEQUIA DE LOS COJOS	BARRANCO DEL BOQUERON	5,388.5	248	0	248
60.12	BARRANCO DE LAS FUENTES	Aielo de Rugat, Montichelvo y Rugat	Serpis	BARRANCO DE JASSINA	BARRANCO DEL TOSSAL	4,400.4	152	96	248
40.36	RAMBLA PRIMERA O ESCORIHUELA O BARRANCO DE LA ESCARIGUELA	Lliria y Marines	Turía	URB. CAÑADA DE BOLILLA	URB. LES TRAVESSES	15,194.9	164	80	244
52.11	BARRANCO DE ESCARTANA	Albacete, Chinchilla de Monte-Aragón, Hoya-Gonzalo y Pozo Cañada	Júcar	CONFLUENCIA CON VALLEJO DE LOS TORNAJOS	A-3	27,136.0	128	116	244
53.97	BARRANCO DE LA MOTA	Enguera	Júcar	CV-590	RIO MINGUEZ	4,483.3		244	244
80.16	BARRANCO DEL AGUA	Callosa d'En Sarríà	Marina Baja	AGUAS ARRIBA CALLOSA D'EN SARRIA	RIO ALGAR	4,964.2		244	244
90.24	RAMBLA DE ARCA	Castalla y Onil	Vinalopó-Alacantí	BARRANCO DE LA ZAPATERA	RIU MONTNEGRO O VERD	3,222.0	176	64	240
52.48	ARROYO DE LA CAÑADA	Alpera y Ayora	Júcar	CORDEL DE TORTOSILLA	RAMBLA DE LA VEGA	4,066.5	232	0	232
53.66	BARRANC DE LA CANYADA DE SISCAR	Picassent	Júcar	URB. TANCAT DE L'ALTER	BARRANC DEL GARROFERAR	1,693.0	228	0	228
80.02	BARRANCO DEL PUERTO	Finestrat	Marina Baja	CANAL DEL BARRANQUET	RIO ATXERO	2,037.6	228	0	228
90.15	RIO VINALOPO	Beneixama, Biar y Campo de Mirra/Camp de Mirra (el)	Vinalopó-Alacantí	RIO MARCHAL	CAMPO DE MIRRA	9,044.1	148	80	228
10.14	BARRANC DEL CLOT DEL GITANO	Alcalà de Xivert	Cenia-Maestrazgo	CAMINO DE LA BASSA	N-340	2,646.0	48	176	224
40.10	RAMBLA DE BARRACHINA	Teruel	Turía	POCOPAN	RIO TURIA O GUADALAVIAR	2,088.5	224	0	224
40.19	RAMBLA DEL RIO SECO	Teruel	Turía	PEÑA DEL MACHO	RIO ALFAMBRA	3,992.8	224	0	224
40.56	RAMBLA DE SALOBREJAS	Teruel	Turía	AGUAS ARRIBA DE CASTRALVO	RIO TURIA	5,853.8	224	0	224
40.57	RAMBLA DE LOS CAZADORES	Teruel	Turía	AGUAS ARRIBA DE LAS PISCINAS MUNICIPALES	AGUAS ABAJO FERROCARRIL	2,787.2	224	0	224
40.61	RAMBLA DE LOS MARINES	Teruel	Turía	LAS LOMAS	RIO TURIA	1,233.9	224	0	224
40.62	RAMBLA SN (AFLUENTE DEL TURIA)	Teruel	Turía	LAS LOMAS	RIO TURIA	1,007.5	224	0	224
40.63	RAMBLA DE LA GUEA	Teruel	Turía	PUNTAL DE LA GUEA	RIO TURIA	1,282.3	224	0	224
52.59	RAMBLA DE LA VIRGEN DE GRACIA	Ayora	Júcar	BARRANCO DE LA LOBERA	RIO RECONQUE	2,072.4	224	0	224
10.23	BARRANC DE MOLES	Peñíscola	Cenia-Maestrazgo	AGUAS ABAJO CV-141	MAR	2,358.7	76	144	220
10.24	BARRANC DELS PITXELLS	Peñíscola	Cenia-Maestrazgo	CAMINO DE SANT ANTONI	URB. FINCA DEL MORO	846.3	76	144	220
53.65	RIO CLARIANO	Alfarrasí, Bufali, Montaverner y Palomar (el)	Júcar	AGUAS ARRIBA DE ALFARRAS- Y MONTAVERNER	RIO ALBAIDA	2,555.2	180	36	216
80.14	BARRANCO EN BENIDORM	Benidorm	Marina Baja	Agua abajo de N-332	Playa de Poniente (Benidorm)	1,494.8	212	0	212
52.38	BARRANCO DEL BOQUERON	Requena	Júcar	LOS COJOS	LOS ISIDROS	2,624.6	208	0	208
52.41	RAMBLA DE CABALLERO O DE ALBOSA	Requena	Júcar	CASA DE CUBAS	LA RAMBLA	1,659.3	208	0	208
52.44	AFLUENTE DE LA RAMBLA DE LA ALCANTARILLA	Requena	Júcar	CASAS DE CUADRA	RAMBLA DE LOS CALABACHOS O DE LA ALCANTARILLA	1,832.9	208	0	208
52.50	RAMBLA DE CASA NUEVA	Requena	Júcar	REQUENA	RIO MAGRO	2,465.8	208	0	208
52.51	RAMBLA DE REINAS	Requena	Júcar	REQUENA	RIO MAGRO	2,981.1	208	0	208
53.01	RIO MAGRO	Requena	Júcar	BARRANCO DE LOS CHORRILLOS	BARRANCO DE LOS HINOJOS	7,593.9	208	0	208
53.02	RAMBLA DE FUEN VICH	Requena	Júcar	FUEN VICH	RIO MAGRO	4,834.7	208	0	208
53.03	RAMBLA DEL REBOLLAR	Requena	Júcar	REQUENA	RIO DE LA VENTA	5,135.0	208	0	208
70.02	RIO CASTELLS	Castell de Castells	Marina Alta	CV-752	AGUAS ABAJO CASTELL DE CASTELLS	1,931.2	176	32	208



COD	NOMBRE	MUNICIPIOS	SISTEMA EXPLOTACIÓN	ORIGEN_TRA	FIN_TRAMO	LONG	VALORACIÓN 1er CICLO	VALORACIÓN 2º CICLO	VALORACIÓN REVISADA 2º CICLO
90.50	RAMBLA DEL LENTISCAR	Fondó de les Neus, el/Hondón de las Nieves	Vinalopó-Alacantí	AGUAS ARRIBA HONDÓN DE LAS NIEVES	AGUAS ABAJO HONDÓN DE LAS NIEVES	14,202.2		208	208
30.20	RIO PALANCIA	Castellnovo,Soneja y Sot de Ferrer	Palancia-Los Valles	SONEJA	SOT DE FERRER	4,791.9	168	36	204
53.77	RIO BARXETA	Barxeta	Júcar	BALSA GRANDE	BARRANCO DE CABOT	3,658.8	100	100	200
53.27	BARRANCO DE LA ALAGEA	Anna	Júcar	BARRANCO DE LAS TURMAS	HUERTA DE ARRIBA	2,381.6	20	176	196
20.44	BARRANC DE CABANES	Cabanes,Vall d'Alba y Vilafamés	Mijares-Plana de Castellón	BARRANC DE LA FONT	BARRANC DELS ESTRETS	9,320.3	140	48	188
40.38	BARRANCO DE PORCHINOS	Riba-roja de Túria	Turia	LAS PLANTAES	CV-370	1,900.7	188	0	188
53.11	BARRANCO DE FONTANARES	Fontanars dels Alforins y Mogente/Moixent	Júcar	FONTANARS DELS ALFORINS	RAMBLA DEL POSINO	7,407.3	132	56	188
53.94	BARRANC DEL GORG DEL OLI	Benigánim	Júcar	AGUAS ARRIBA BENIGÁNIM	AGUAS ABAJO BENIGÁNIM	3,098.1		188	188
53.67	RIO ALBAIDA	Alfarrasí y Montaverner	Júcar	AGUAS ARRIBA MONTAVERNER	EMB BELLUS	3,684.5	148	36	184
20.10	BARRANCO DEL REGAJO	Barracas	Mijares-Plana de Castellón	POZO DE VALLADO	BARRANCO DE LA CAÑADA	1,582.3	12	168	180
20.39	RAMBLA DE LA VIUDA	Almazora/Almassora	Mijares-Plana de Castellón	SUBESTACION DE LA PLANA	RIU MIJARES	2,167.3	180	0	180
40.44	VERTIENTE DE MONT-ROS	Bétera y Náquera	Turia	URB CORRAL NOU	BARRANC DE L'HORTA NOVA	5,357.2	180	0	180
53.10	RIO MAGRO	Alborache,Macastre y Yátova	Júcar	EMB. DE FORATA	URB. PEÑA LA NOTA	15,376.8	180	0	180
53.100	BARRANCO DEL PELOTERO	Navarrés	Júcar	AGUAS ARRIBA NAVARRÉS	AGUAS ABAJO NAVARRÉS	2,411.7		180	180
53.101	BARRANCO DE BARCAL	Navarrés	Júcar	AGUAS ARRIBA NAVARRÉS	BARRANCO OLIVARES	2,411.7		180	180
53.99	BARRANCO DE OLIVARES	Navarrés	Júcar	AGUAS ARRIBA NAVARRÉS	BARRANCO DEL PELOTERO	7,542.8		180	180
40.33	RAMBLA DE ALCUBLAS O DE ARTAJ	Casinos y Lliria	Turia	EL CALDERO	RAMBLA CASTELLANA	10,403.8	152	24	176
52.21	CANAL DE MARIA CRISTINA	Albacete,Casas de Juan Núñez y Valdeganga	Júcar	AB-2201	BARRANCO DE CAÑAHORRO	14,569.5	160	16	176
52.40	VERTIENTE DE LA CAÑADA DE GILOTA	Utiel	Júcar	CHARCO DE RUFO	AGUAS ABAJO DE LAS CUEVAS	4,220.7	176	0	176
53.41	BARRANCO DE ONTINYENT	Ontinyent	Júcar	CV-655	RIU CLARIANO	4,095.3	176	0	176
70.01	AFLUENTE AGUAS ARRIBA BARRANCO HONDO	Vall d'Alcalà (la)	Marina Alta	AGUAS ARRIBA LA VALL D'ALCALA	AGUAS ABAJO LA VALL D'ALCALA	848.6	176	0	176
70.34	Barranc de la Cova	Benidoleig	Marina Alta	CV-733	COLINA SOL	871.4		176	176
80.18	RIU AMADORIO	Relleu	Marina Baja	EMBALSE AMADORIO	AGUAS ABAJO EMBALSE AMADORIO	612.3		176	176
90.16	BARRANCO DE BODEGUETA	Castalla y Onil	Vinalopó-Alacantí	CV-811	CV-80	2,052.8	176	0	176
90.47	BARRANC D'AIGUA AMARGA O DEL VIDRIER	Busot	Vinalopó-Alacantí	URB PLA LLOMA	URB LLANO DE LOS PASTORES	5,346.2		176	176
30.08	BARRANCO DE SAN JULIAN	Altura y Segorbe	Palancia-Los Valles	AGUAS ARRIBA DE ALTURA	BARRANCO DE LA TORRECILLA	4,043.3	168	4	172
70.23	BARRANC DEL QUISE	Calpe/Calp	Marina Alta	URB. COLINA DEL SOL	CALPE	3,389.5	172	0	172
20.30	BARRANCO DE LAS ESTRAÑADAS	Ribesalbes	Mijares-Plana de Castellón	AGUAS ARRIBA DE RIBESALBES	EMBALSE DE SITJAR	803.4	100	64	164
20.56	RIU MIJARES	Espadilla,Toga y Vallat	Mijares-Plana de Castellón	AGUAS ARRIBA DE TOGA	AGUAS ABAJO DE VALLAT	7,244.2	148	16	164
20.58	BARRANCO DE LA VELLA Y BARRANCO DE SAN JOSE	Vall d'Uixó (la)	Mijares-Plana de Castellón	FONT DE SAN JOSE	LA VALL D'UXO	5,161.4	40	124	164
70.05	BARRANCO DE MIXEL	Adsubia y Pego	Marina Alta	CAMINO D'ALMEITA	BARRANCO DE FERRANDO	2,225.2	SD	164	164
60.13	BARRANCO DE VINYAVELLA	Pinet	Serpis	AGUAS ARRIBA DE PINET	CV-608	1,453.9	140	20	160
60.14	BARRANCO DEL CASTELLET	Pinet	Serpis	ALT DEL CASTELLET	BCO DE VINYAVELLA	2,372.9	140	20	160
20.22	RIO DE VILLAHERMOSA Y ARGELITA	Argelita	Mijares-Plana de Castellón	BARRANCO DEL REBOLLAR	RIU MIJARES	821.2	88	64	152
20.48	BARRANC DE LA FONT	Benlloch y Cabanes	Mijares-Plana de Castellón	BENLLOCH	BARRANC DEL RAMACHOL	7,438.2	88	64	152
30.04	BARRANCO DE VAL DEL HURON	Viver	Palancia-Los Valles	ERMITA DE SAN MIGUEL	RIU PALANCIA	2,542.4	152	0	152
53.32	BARRANC DELS OMS	Montesa	Júcar	BARRANC DE LA RACONADA	RIO CAÑOLES	3,037.8	40	112	152
90.07	SN	Fontanars dels Alforins y Villena	Vinalopó-Alacantí	CASA DEL FONDEL	CASA DE LOS SANTOS	4,030.3	152	0	152
53.05	BARRANCO DEL PANTANO	Siete Aguas	Júcar	URBANIZACION EL CERRO	BARRANCO DE PAPAN	1,817.3	20	128	148
20.20	RIU MIJARES	Montanejos	Mijares-Plana de Castellón	FONT DE LOS BAÑOS	LA ALQUERIA	3,129.8	112	32	144
20.60	Barranco del Consell	Benlloch	Mijares-Plana de Castellón	Benlloch	Barranco de las Eras	1,275.1	48	96	144
51.06	RIO MARIANA	Cuenca,Mariana y Sotorribas	Júcar	ARROYO DE LA GASCONA	RIO JUCAR	9,294.7	144	0	144
51.09	RIO JUCAR	Cuenca,Mariana y Villalba de la Sierra	Júcar	SALTO DE VILLALBA	CM-2104	19,974.0	144	0	144
51.10	RIO DE VALDECABRAS	Cuenca	Júcar	CM-2104	RIO JUCAR	4,595.5	144	0	144
51.11	ARROYO DE VALDEAVELLANOS	Cuenca	Júcar	BARRANCO DEL AGUADERO	RIO DE VALDECABRAS	2,345.0	144	0	144
51.50	Arroyo del Egidillo	Cuenca	Júcar	Aguas arriba Villanueva de los Escuderos	Aguas abajo Villanueva de los Escuderos	2,202.9	144	0	144
51.51	Rio Chillaron	Chillarón de Cuenca y Cuenca	Júcar	Aguas arriba Chillaron de Cuenca	Aguas abajo N-400. Desembocadura en el rio Jucar	7,096.4	144	0	144
51.53	Rio Valdecabras	Cuenca	Júcar	Fuente del Tio Lucas	Arroyo de Vegalindo	1,798.8	144	0	144
52.64	Rio Jucar	Picazo (El),Pozorrubielos de la Mancha y Villanueva de la Jara	Júcar	A-3	Aguas abajo de El Picazo	4,753.4	144	0	144
60.19	RIO VERNISSA	Almiserà y Llocnou de Sant Jeroni	Serpis	LES COVES	CV-687	4,363.8	108	32	140
90.17	BARRANCO DE LOS FRAILES	Onil	Vinalopó-Alacantí	CV-80	BARRANCO DE BODEGUETA	886.7	140	0	140
90.22	BARRANCO DE LES PLANETS	Onil	Vinalopó-Alacantí	ONIL	RAMBLA DE ARCA	1,893.0	140	0	140
90.25	BARRANCO DE LA CAPONETA O DEL LOBO	Onil	Vinalopó-Alacantí	ERMITA DE NUESTRA SEÑORA	CV-802	463.8	140	0	140
90.29	BARRANCO DE CAÑADA	Onil	Vinalopó-Alacantí	LOMA DEL BARBERO	CV-806	2,629.7	140	0	140
52.52	RAMBLA DE LAS HOYUELAS	Almansa	Júcar	CAMINO DE LAS FUENTECICAS	N-430	3,833.0	40	96	136
53.33	RAMBLA DEL RIAJUERO	Anna	Júcar	CV-580	RIO SELLENT	3,020.8	20	116	136



COD	NOMBRE	MUNICIPIOS	SISTEMA EXPLOTACIÓN	ORIGEN_TRA	FIN_TRAMO	LONG	VALORACIÓN 1er CICLO	VALORACIÓN 2º CICLO	VALORACIÓN REVISADA 2º CICLO
20.55	RIU MIJARES	Cirat	Mijares-Plana de Castellón	AGUAS ARRIBA DE CIRAT	AGUAS ABAJO DE CIRAT	1,705.7	128	4	132
40.58	BARRANCO DE JUAN PEREZ	Alfambra	Turia	AGUAS ARRIBA TE-V-1006	RIO ALFAMBRA	2,966.3	132	0	132
40.59	BARRANCO DEL TAMBORRERO	Alfambra	Turia	AGUAS ARRIBA TE-V-1006	BARRANCO DE JUAN PEREZ	1,461.8	132	0	132
10.20	RIU DE LA SENIA	Alcanar,Canet lo Roig,Pobla de Benifassà (la),Rossell,San Rafael del Río,Sant Jordi/San Jorge ,Sénia (La),Traiguera,Ulldecona y Vinaròs	Cenia-Maestrazgo	EMB. DE ULLDECONA	MAR	34,656.9	SD	128	128
30.25	RIU PALANCIA	Jérica y Teresa	Palancia-Los Valles	LA VAQUERIA	BARRANCO DE BENAJAS	3,082.1	128	0	128
52.03	RIO DEL JARDIN O DON JUAN (RDM)	Albacete,Alcaraz,Balazote,Casas de Lázaro,Herrera (La) y Lezuza	Júcar	EL JARDIN	CANAL DE LA LOBERA	39,530.5	128	0	128
52.06	CAÑADA DE LA LOSA	Albacete y Pozuelo	Júcar	AGUAS ARRIBA DE ARGAMASON	AGUAS ABAJO DE ARGAMASON	2,190.5	128	0	128
90.04	RAMBLA DEL ANGOSTO O BARRANCO DEL INFIERNO	Villena	Vinalopó-Alacantí	BARRANCO DEL INFIERNO	CASA DE OLIVER	2,525.2	128	0	128
20.36	RIO MONLEON O MONLLEO	Atzeneta del Maestrat,Benafigos,Culla y Useras/Useres (les)	Mijares-Plana de Castellón	CV-165	RAMBLA DE LA VIUDA	11,101.1	124	0	124
20.09	RIO ALCALA	Alcalá de la Selva	Mijares-Plana de Castellón	LA VIRGEN DE LA VEGA	MAS DEL CARRASCAL	6,655.7	120	0	120
53.25	BARRANCO DE LA RACONADA	Montesa y Vallada	Júcar	VALLADA	BARRANCO DEL MORO	730.4	120	0	120
53.26	BARRANCO DEL MORO	Montesa y Vallada	Júcar	VALLADA	BARRANC DE LA RACONADA	385.9	120	0	120
53.98	RIU DELS SANTS	Alcúdia de Crespins, l'	Júcar	A35	CANALS	3,480.9		120	120
40.35	BARRANCO DE LA TEULADA	Vilamarxant	Turia	AGUAS ARRIBA DE VILLAMARCHANTE	RIO TURIA O GUADALAVIAR	4,015.3	116	0	116
20.08	RIU MIJARES	Albentosa,Mora de Rubielos y Sarrion	Mijares-Plana de Castellón	MANANTIAL DE LOS FRAILES	EMBALSE DE TORANES	1,513.7	80	32	112
20.19	RIO MONTAN	Montanejos	Mijares-Plana de Castellón	AGUAS ARRIBA MONTANEJOS	RIU MIJARES	483.7	112	0	112
40.25	RIO REATILLO	Sot de Chera	Turia	AGUAS ARRIBA DE SOT DE CHERA	BARRANCO ZAMBUCH	2,921.2	112	0	112
70.13	BARRANCO DE ORBETA	Orba	Marina Alta	AGUAS ARRIBA DE ORBA	BARRANCO DE LA PALMERIA	2,214.9	112	0	112
20.04	RIU MIJARES	Puebla de Valverde (La) y Valbona	Mijares-Plana de Castellón	LOMA DE ROYUELA	MAS DEL MOLINETE	6,416.5	60	48	108
20.42	RAMBLA CARBONERA O DE LA VIUDA	Albocàsser,Culla y Sierra Engarcerán	Mijares-Plana de Castellón	Camino de la Punta	RAMBLA DE LA VIUDA	6,910.6	108	0	108
30.06	RIO PALANCIA	Jérica	Palancia-Los Valles	BARRANCO DE VAL DEL HURON	EMBALSE DEL REGAJO	4,160.7	52	56	108
40.22	RAMBLA DE LA ABEJUOLA O DE ALCOTAS	Calles	Turia	AGUAS ARRIBA DE CALLES	RIO TUEJAR	886.9	108	0	108
52.05	RIO JUCAR	Casas de Benítez,Fuensanta,Sisante,Tarazona de la Mancha y Villalgordo del Júcar	Júcar	RAMBLA DEL AGUA	EL PASTOR	11,173.3	108	0	108
10.26	BARRANC DEL PUCH	Benicarló y Càlig	Cenia-Maestrazgo	CAMINO DE BENICARLO	BARRANC DEL SURRACH O BARRANC DE L'AIGUA OLIVA	9,056.6	104	0	104
20.27	BARRANCO DE ESLIDA	Eslida	Mijares-Plana de Castellón	AHIN	BARRANCO DE LES HORTETES	2,247.4	68	36	104
53.84	AFLUENTE DEL BARRANCO DE TORRELLA	Quatretonda	Júcar	AGUAS ARRIBA DE QUATRETONDA	BARRANC DE TORRELLA	2,583.4	72	32	104
60.09	RIU PENAGUILA	Benilloba y Penàguila	Serpis	AGUAS ARRIBA DE BENILLOBA	AGUAS ABAJO DE BENILLOBA	3,223.6	24	80	104
10.07	BARRANC DE LA FONT DEL CAMPELLO	Cabanes	Cenia-Maestrazgo	LES CODINES	A-7	3,352.5	40	60	100
20.50	BARRANCO DE CORVACHOS	Benicasim/Benicàssim	Mijares-Plana de Castellón	A-7	DESEMBOCADURA	1,643.6	100	0	100
20.51	BARRANC DE SANTA AGUEDA	Benicasim/Benicàssim	Mijares-Plana de Castellón	A-7	DESEMBOCADURA	1,399.2	100	0	100
20.52	BARRANCO DE CANTALOBOS	Benicasim/Benicàssim	Mijares-Plana de Castellón	A-7	DESEMBOCADURA	1,177.8	100	0	100
52.54	RIO JUCAR	Cofrentes y Jalance	Júcar	MANANTIAL PEÑA DE LA FUENTE	EMBALSE DE EMBARCADEROS	20,042.3	96	0	96
53.80	AFLUENTE DEL BARRANCO DE SARA	Pobla del Duc (la)	Júcar	AGUAS ARRIBA DE LA POBLA DEL DUC	BARRANCO DE SARA	2,752.2	64	32	96
60.30	BARRANC DEL MOLÍ	Agres	Serpis	AGUAS ARRIBA AGRES	RIU D'AGRES	3,648.0		96	96
90.33	AFLUENTE DEL BARRANCO DE IBI	Ibi	Vinalopó-Alacantí	AGUAS ARRIBA DE CV-798	BARRANCO DE IBI	1,518.0	96	0	96
90.34	BARRANCO DE LOS MOLINOS	Ibi	Vinalopó-Alacantí	AGUAS ARRIBA DE IBI	BARRANCO DE LAS ZORRAS	1,452.8	96	0	96
90.35	AFLUENTE DEL BARRANCO DE IBI	Ibi	Vinalopó-Alacantí	EL PLA	BARRANCO DE IBI	490.6	96	0	96
90.36	BARRANCO DE LAS ZORRAS	Ibi	Vinalopó-Alacantí	SOLANA DEL BARRANCO DE LAS ZORRAS	IBI	3,227.9	96	0	96
40.26	RIO TURIA O GUADALAVIAR	Chulilla	Turia	EMBALSE DE LORIGUILLA	BALNEARIO DE FUENTE CALIENTE	8,996.3	76	16	92
53.72	BARRANC DEL REALON	Alcàsser	Júcar	CAMINO DE TORRENT	BARRANC DE PICASSENT	2,544.6	92	0	92
20.12	RIO RUBIELOS	Rubielos de Mora	Mijares-Plana de Castellón	A-232	AGUAS DE RUBIELOS DE MORA	2,079.3	88	0	88
60.17	BARRANCO CLOT DE SUROS	Barx	Serpis	BARRANCO DE PUIGMOLA	BARX	1,756.1	88	0	88
70.19	AFLUENTE B. DEL CAFE	Pedreguer	Marina Alta	CREU DE LA LLANGOSTA	BARRANCO DEL CAFE	1,948.3	88	0	88
70.20	BARRANC DEL CAFE	Pedreguer	Marina Alta	CREU DE LA LLANGOSTA	A-7	2,097.8	88	0	88
30.18	RAMBLA DE CHOVAR	Azuébar	Palancia-Los Valles	AGUAS ARRIBA DE AZUEBAR	AGUAS ABAJO DE AZUEBAR	1,208.0	32	52	84
40.27	BARRANCO DE LA CAVA	Chulilla y Losa del Obispo	Turia	AGUAS ARRIBA DE LOSA DEL OBISPO	BARRANCO DE TARRAGON	3,253.8	76	8	84
52.68	RIO JUCAR	Alarcón,Casas de Benítez y Sisante	Júcar	AGUAS ARRIBA LA LOSILLA	AGUAS ABAJO LA LOSILLA	2,517.9	84	0	84

Valoración > 1500

Valoración 800-1500

Valoración 500-800

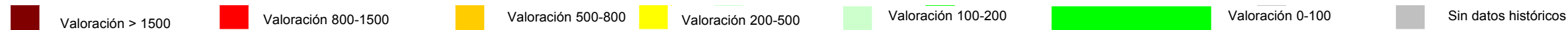
Valoración 200-500

Valoración 100-200


Valoración 0-100

Sin datos históricos


COD	NOMBRE	MUNICIPIOS	SISTEMA EXPLOTACIÓN	ORIGEN_TRA	FIN_TRAMO	LONG	VALORACIÓN 1er CICLO	VALORACIÓN 2º CICLO	VALORACIÓN REVISADA 2º CICLO
52.70	BARRANC D'ADZENETA	Atzeneta d'Albaida	Júcar	CASILLA DE BLANQUET	CAMI DE LA SOLANA	3,824.2		84	84
53.29	BARRANCO DEL HORCHANO	Anna y Chella	Júcar	AGUAS ARRIBA DE ANNA	RAMBLA DEL RIAJUELO	2,729.8	84	0	84
53.34	RIO BOLBAITE	Anna y Chella	Júcar	CAMINO DEL MATER	RIO SELLENT	839.7	84	0	84
60.15	BARRANCO DEL TOSSAL	Montichelvo y Terrateig	Serpis	AGUAS ARRIBA DE TERRATEIG	BARRANCO DE LA FONT	1,388.0	84	0	84
90.12	BARRANCO LAS DE CUEVAS	BENEIXAMA	Vinalopó-Alacantí	CV-657	BENEIXAMA	3,588.0	SD	84	84
90.13	BARRANCO DE FRANCO	BENEIXAMA	Vinalopó-Alacantí	LA BOQUERA	BENEIXAMA	2,483.9	SD	84	84
30.11	BARRANCO DEL PILAR	Matet	Palancia-Los Valles	CV-213	RAMBLA DE GAIBIEL	2,019.8	64	16	80
30.12	RAMBLA DE ALGIMIA	Algimia de Almonacid y Vall de Almonacid	Palancia-Los Valles	BARRANCO DE RODANA	BARRANCO DE ZAGALORCA	3,441.2	64	16	80
53.06	RAMBLA DE LA SILLA	Font de la Figuera (la)	Júcar	EL CALCON	HOYA DE MANUEL	2,159.6	64	16	80
53.07	BARRANCO DEL PUIG	Font de la Figuera (la)	Júcar	LA CALERA	RIO CAÑOLES	1,008.0	64	16	80
53.08	RIO CAÑOLES	Font de la Figuera (la)	Júcar	N-430	RIO ALBAIDA	2,096.4	64	16	80
53.23	BARRANC DE LA FONT D'ARNAU	Vallada	Júcar	VALLADA	RIO CAÑOLES	1,116.6	80	0	80
53.70	BARRANCO DEL CASTELLAR	Carrícola	Júcar	AGUAS ARRIBA DE CARRICOLA	BEO D'ADZENETA	1,441.4	48	32	80
60.01	RIU BARXELL O RIQUER	Alcoy/Alcoi	Serpis	RIO POLOP	RIO SERPIS	4,540.0	80	0	80
60.02	RIU MOLINAR	Alcoy/Alcoi	Serpis	N-340	RIO SERPIS	4,111.7	80	0	80
60.04	BARRANC DE LA BATALLA	Alcoy/Alcoi	Serpis	CASA EL PUIG	RIU MOLINAR	1,590.2	80	0	80
60.11	AFLUENTE DEL BARRANCO DEL COS-	Gorga	Serpis	AGUAS ARRIBA CV-720	BARRANCO DEL COS-	1,021.1	80	0	80
70.26	RIO GORGOS	Dénia y Gata de Gorgos	Marina Alta	AP7	CLOTS	5,143.1	SD	80	80
90.48	AFLUENTE BARRANCO D'AIGÜES BAIXES	Aigües	Vinalopó-Alacantí	AGUAS ARRIBA AIGÜES	BARRANCO D'AIGÜES BAIXES	2,915.2		80	80
10.09	RIU DE LA SENIA	Pobla de Benifassà (la)	Cenia-Maestrazgo	POBLA DE BENIFASSA (LA)	BALLESTAR	2,483.0	76	0	76
10.22	BARRANCO DE LACAN	Peñíscola	Cenia-Maestrazgo	URB. LAS ATALAYAS	BARRANC DELS MONGELLS	1,877.0	76	0	76
20.33	BARRANC DEL CASTELL	Atzeneta del Maestrat	Mijares-Plana de Castellón	CV-165	MOLI ESPIGUES	2,526.6	44	32	76
20.38	BARRANC DE BETXI	Nules	Mijares-Plana de Castellón	N-340	MASCARELL	1,686.0	76	0	76
40.34	BARRANC DE LAS TEJERIAS	Alcublas	Turía	ALCUBLAS	CV-245	1,421.1	76	0	76
90.19	AFLUENTE DEL RIOMARCHAL	Banyeres de Mariola	Vinalopó-Alacantí	AGUAS ARRIBA DE CV-81	RIO MARCHAL O MARJAL	2,008.8	76	0	76
20.54	RIU MIJARES	Arañuel	Mijares-Plana de Castellón	AGUAS ARRIBA DE AÑARUEL	AGUAS ABAJO DE AÑARUEL	1,901.4	72	0	72
20.57	RIU MIJARES	Fanzara	Mijares-Plana de Castellón	AGUAS ARRIBA DE FANZARA	AGUAS ABAJO DE FANZARA	1,610.9	20	52	72
52.20	RIO JUCAR	Fuentealbilla, Jorquera, Mahora y Valdeganga	Júcar	RIO VALDEMEMBRA	BARRANCO DE CAÑAHORRO	17,566.9	72	0	72
20.24	BARRANCO DEL PALMERAL	Sueras/Suera	Mijares-Plana de Castellón	BARRANCO DEL CASTILLO	AGUAS ABAJO SUERAS	2,056.7	36	32	68
20.25	AFLUENTE DEL BARRANCO DEL PALMERAL	Sueras/Suera	Mijares-Plana de Castellón	AGUAS ARRIBA SUERAS	BARRANCO DEL PALMERAL	1,036.5	36	32	68
20.62	BARRANCO DE ESLIDA	Artana	Mijares-Plana de Castellón	BARRANCO DE LES HORTETES	AGUAS ABAJO ARTANA	3,982.2		68	68
20.63	BARRANCO DE CASTRO	Artana	Mijares-Plana de Castellón	AGUAS ARRIBA ARTANA	RAMBLA DE ARTANA	7,321.5		68	68
30.07	BARRANCO DE JUESAR	Caudiel	Palancia-Los Valles	CAUDIEL	COLADA DEL COLLADO	1,227.9	20	48	68
30.19	BARRANC DE LA SARVA	Estivella	Palancia-Los Valles	N-234	RIU PALANCIA	1,440.3	68	0	68
30.21	BARRANCO DEL CARBON	Chóvar	Palancia-Los Valles	AGUAS ARRIBA CHOVAR	CV-219	1,774.4	20	48	68
40.05	RIO EBRON	Castielfabib, Cuervo (El) y Torrebaja	Turía	CASTIELFABIB	RIO TURIA O GUADALAVIAR	15,270.1	44	24	68
51.01	RIO MARIMOTA O BELVIS	Belmontejo y San Lorenzo de la Parrilla	Júcar	CERRILLO AGUDO	BELMONTEJO	6,497.0	68	0	68
51.20	RIO GUADAZAON	Cañada del Hoyo, Carboneras de Guadazaón, Cierva (La), Pajarón, Reillo, Valdemorillo de la Sierra y Valdemoro-Sierra	Júcar	VALDEMORO-SIERRA	RAMBLA DEL OLMILLO	31,775.8	20	48	68
53.87	BARRANCO DE CASTELLAR	Salem	Júcar	BARRANCO DE LA FONT	CV-614	1,485.6	16	52	68
70.35	BARRANCO DE LA VALL DE GALLINERA	Vall de Gallinera	Marina Alta	AGUAS ARRIBA VALL DE GALLINERA	AGUAS ABAJO VALL GALLINERA	13,124.4		68	68
80.10	Afluente Barranco de la Canal	Polop	Marina Baja	Aguas arriba de Fuentes	Barranco de la Canal	570.5	64	0	64
80.17	RIO SELLA	Orxeta	Marina Baja	AGUAS ARRIBA ORXETA	EMBALSE AMADORIO	1,370.1		64	64
20.06	RIO DE MORA	Mora de Rubielos	Mijares-Plana de Castellón	TE-V-8021	BARRANCO DEL PALOMO	2,622.6	60	0	60
20.28	BARRANCO DE VALE	Lucena del Cid	Mijares-Plana de Castellón	AGUAS ARRIBA URBANIZACION EL PRAT	RIO DE LUCENA	2,817.4	56	4	60
20.41	BARRANC DELS ESTRETS	Vilafamés	Mijares-Plana de Castellón	BARRANC DE MORO	RAMBLA DE LA VIUDA	4,110.1	60	0	60
40.31	RAMBLA DE ANDILLA	Andilla	Turía	BARRANCO DE LAS VIGAS	RAMBLA DE ALCUBLAS O DE ARTAJ	1,733.7	28	32	60
40.40	BARRANCO DE GATOVA	Gátova	Turía	CV-25	AGUAS ABAJO DE GATOVA	2,665.7	44	16	60
10.10	RIO DE BENIFARGUELL	Sant Mateu	Cenia-Maestrazgo	CV-130	AGUAS ABAJO DE SANT MATEU	2,995.0	56	0	56
10.11	RIO DEL PALACIO	Sant Mateu	Cenia-Maestrazgo	AGUAS ARRIBA DE SANT MATEU	RIO BENIFARGUELL	2,563.2	56	0	56



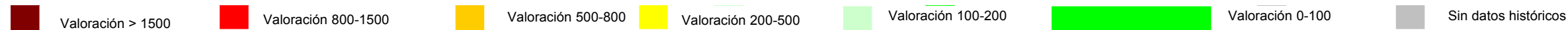
COD	NOMBRE	MUNICIPIOS	SISTEMA EXPLOTACIÓN	ORIGEN_TRA	FIN_TRAMO	LONG	VALORACIÓN 1er CICLO	VALORACIÓN 2º CICLO	VALORACIÓN REVISADA 2º CICLO
20.05	RIO VALBONA	Valbona	Mijares-Plana de Castellón	BARRANCO DEL MACHO	RIU MIJARES	6,418.2	56	0	56
30.13	BARRANCO DE LA ALMUNIA	Castellnovo	Palancia-Los Valles	FUENTE DEL MARJALET	AGUAS ABAJO DE CASTELLNOVO	2,895.5	56	0	56
40.21	BARRANCO DE LA FUEN	Escorihuela	Turia	AGUAS ARRIBA DE ESCORIHUELA	BARRANCO DE LA HOYA	3,947.3	40	16	56
40.28	BARRANCO DE SAN VICENTE	Villar del Arzobispo	Turia	CERRO CASTELLAR	AGUAS ABAJO DE VILLAR DEL ARZOBISPO	3,036.1	56	0	56
40.29	RAMBLA DEL VILLAR	Villar del Arzobispo	Turia	FONT DE RAIMUNDO	BARRANCO DEL SALOBRAR	2,076.3	56	0	56
51.23	RIO GUADAZAON	Paracuellos y Yémeda	Júcar	EL CARRASCALEJO	EMBALSE DEL BATANEJO	21,674.7	56	0	56
10.17	BARRANCO DE LA FUENTE	Traiguera	Cenia-Maestrazgo	AGUAS ARRIBA TRAIQUERA	AGUAS ABAJO TRAIQUERA	1,505.7	36	16	52
20.14	RIO RUBIELOS	Noguieruelas	Mijares-Plana de Castellón	AGUAS ARRIBA DE NOGUERUELAS	AGUAS ABAJO DE NOGUERUELAS	1,218.0	36	16	52
20.64	RIO DE VILLAHERMOSA Y ARGELITA	Ludiente	Mijares-Plana de Castellón	CASTILLO DE VILLALAMEFA	CV-194	7,321.5		52	52
30.17	BARRANCO DE LA FONT	Segart	Palancia-Los Valles	AGUAS ARRIBA DE SEGART	BARRANCO DE SEGART	575.5	52	0	52
70.10	BARRANCO DE LA PEÑA ROJA	Sagra y Tormos	Marina Alta	AGUAS ARRIBA DE SAGRA	BARRANCO DE BOLATA	1,080.6	20	32	52
90.51	Barranco del Derramador	Pinós, el/Pinoso	Vinalopó-Alacantí	YECLA	UBEDA	4,751.8		52	52
10.13	RAMBLETA DE SEGUER	Alcalà de Xivert	Cenia-Maestrazgo	CAMI DE LA COVA FUMADA	RIU DE LES COVES O DE SANT MIQUEL O RAMBLA DE SAN MIGUEL	3,577.8	48	0	48
10.15	RIU DE LES COVES O DE SANT MIQUEL O RAMBLA DE SAN MIGUEL	Alcalà de Xivert	Cenia-Maestrazgo	RACO DE GINER	MAR	4,479.7	48	0	48
10.16	RAMBLA D'ESTOPET	Alcalà de Xivert	Cenia-Maestrazgo	LA MATELA	MAR	3,025.0	48	0	48
20.46	BARRANC DE LAS ERAS	Benlloch	Mijares-Plana de Castellón	CUADRELS	BARRANCO DE LA FONT	1,817.8	48	0	48
40.23	BARRANCO DEL AGUA	Chera	Turia	AGUAS ARRIBA CHERA	AGUAS ABAJO CHERA	2,662.6	32	16	48
52.10	AFLUENTE DE CAÑADA DEL OLMO	Villagarcía del Llano	Júcar	CM-3116	AGUAS ABAJO DE VILLAGARCIA DEL LLANO	1,361.9	48	0	48
52.16	CAÑADA DE ARRIBA O CAÑADA DE ABAJO (DESCONECTADO)	Navas de Jorquera y Villagarcía del Llano	Júcar	LAS OLIVILLAS	LAS PARIDERAS	9,361.0	48	0	48
53.12	BARRANC DE UMBRIA	Dos Aguas	Júcar	DOS AGUAS	BARRANC DEL BOSQUE	748.0	28	20	48
53.13	BARRANC DEL BOSQUE	Dos Aguas	Júcar	DOS AGUAS	RIO JUCAR	3,703.4	28	20	48
60.34	AFLUENTE DEL RIU DEL PINET	Llutxent	Serpis	CV-610	RIU DE PINET	1,481.2		48	48
20.16	BARRANCO DEL CAVERO	Puebla de Arenoso	Mijares-Plana de Castellón	AGUAS ARRIBA DE PUEBLA DE ARENOSO	BARRANCO DEL JUNCAREJO	731.1	44	0	44
20.17	BARRANCO DEL JUNCAREJO	Puebla de Arenoso	Mijares-Plana de Castellón	AGUAS ARRIBA DE PUEBLA DE ARENOSO	BARRANCO DEL TAMBORERO	642.8	44	0	44
20.32	RIU L'ALCORA	Alcora (l')	Mijares-Plana de Castellón	EMBALSE DE L'ALCORA	POL. INDUSTRIAL FOIES FERRAES	6,454.7	44	0	44
10.12	BARRANCO DE REQUENA	Rossell	Cenia-Maestrazgo	MASIA DE LA MORA	AGUAS ABAJO DE ROSSEL	2,648.8	40	0	40
20.07	RIO DE ALBENTOSA	Albentosa y Sarrión	Mijares-Plana de Castellón	RIO DE TORRIJAS	RIU MIJARES	1,829.6	20	20	40
20.23	RIU MIJARES	Torrechiva	Mijares-Plana de Castellón	AGUAS ARRIBA DE TORRECHIVA	AGUAS ABAJO DE TORRECHIVA	1,694.4	40	0	40
40.08	RAMBLA DE LA FUENTECILLA	Argente	Turia	BARRANCO DEL BULLISMO	CARRETERA TE-V-1009	3,809.7	40	0	40
40.09	RIO TURIA O GUADALAVIAR	Aras de los Olmos,Santa Cruz de Moya y Titaguas	Turia	BARRANCO DE LA ARAÑA	VALENCIA	8,038.0	40	0	40
40.15	BARRANCO DE LA CAÑADA	Lidón	Turia	CAMINO DEL TRUCALEJO	BARRANCO DEL RECUENCO	1,406.7	40	0	40
52.31	AFLUENTE RAMBLA DE LA HUERTA	Venta del Moro	Júcar	CAÑADA VADOCANAS	RAMBLA DE ALBOSA O BARRANCO DE LA HUERTA	2,613.8	40	0	40
52.71	RAMBLA DE SAN JOSE	Ayora	Júcar	CAMINO CARMEN	CV-590	3,191.8		40	40
53.15	BARRANCO MORENO	Bicorp	Júcar	AGUAS ARRIBA DE BICORP	EMBALSE DE ESCALONA	2,389.8	24	16	40
53.31	AFLUENTE DEL RIO JUCAR	Anna	Júcar	LA ALBUFERA	ANNA	1,993.2	20	20	40
20.13	BARRANCO MARTIN	Villanueva de Viver	Mijares-Plana de Castellón	AGUAS ARRIBA VILLANUEVA DE VIVER	BARRANCO DE SAN MARTIN	685.8	36	0	36
30.09	BARRANCO DE LAS FUENTES	Higueras	Palancia-Los Valles	AGUAS ARRIBA DE HIGUERAS	BARRANCO DEL VILLAREJO	554.3	36	0	36
51.07	RIO GRITOS	Olmeda del Rey,Valeras (Las) y Valverde de Júcar	Júcar	OLMEDA DEL REY	EMBALSE DE ALARCON	27,842.3	36	0	36
52.12	ARROYO DE LA ENCINA	Iniesta	Júcar	CAMPILLO DE ALTOBUEY	CAÑADA DEL MONEGRILLO	3,580.9	36	0	36
52.14	ARROYO DEL RUBIES	Iniesta y Ledaña	Júcar	CAÑADA DEL MONEGRILLO	LAS MORILLAS	8,581.8	36	0	36
52.15	CAÑADA DEL MONEGRILLO	Iniesta	Júcar	PUEBLA DEL SALVADOR	ARROYO DE LA ENCINA	2,593.3	36	0	36
52.30	AFLUENTE DEL RIO MAGRO	Fuenterrobles	Júcar	FUENTERROBLES	AGUAS ABAJO DE FUENTERROBLES	5,173.2	32	4	36
52.69	RAMBLA DE LAS CANALES	Peña de San Pedro	Júcar	BERRO	CASA CAÑERO	22,785.4		36	36
20.02	RIU MIJARES	Formiche Alto	Mijares-Plana de Castellón	BARRANCO DE VALDEAGUA	BARRANCO DEL MONTE	2,774.2	32	0	32
20.18	RIO DE CORTES DE ARENOSO	Cortes de Arenoso	Mijares-Plana de Castellón	FABRICA ENVASADORA AGUA DE CORTES	MOLINO ABAJO	1,791.4	32	0	32
20.26	RAMBLA DEL PLANO	Vistabella del Maestrazgo	Mijares-Plana de Castellón	CAMINO DE JOAN DE PENYAGOLOSA	COLADA DE VISTABELLA A ESTRELLA	11,498.2	16	16	32
20.53	Rio Mijares	Olba	Mijares-Plana de Castellón	Los Villanuevas	Embalse de Arenos	3,823.5	16	16	32
30.28	RAMBLA DE GAIBIEL	Gaibiel	Palancia-Los Valles	AGUAS ARRIBA GAIBIEL	AGUAS ABAJO GAIBIEL	6,256.4		32	32
51.17	RIO VALDEMEMBRA	Almodóvar del Pinar y Solera de Gabaldón	Júcar	ALMODOVAR DEL PINAR	RIO JUCAR	8,364.0	32	0	32
52.22	CAÑADA DEL CARDEAL	Cenizate y Fuentealbilla	Júcar	AGUAS ARRIBA CONFLUENCIA ARROYO LEDAÑA	AGUAS ABAJO N-322	16,096.4	32	0	32
52.23	BARRANCO DE CAÑAHORRO	Casas de Juan Núñez y Jorquera	Júcar	CANAL DE MARIA CRISTINA	RIO JUCAR	5,665.5	32	0	32
52.25	RIO JUCAR	Jorquera y Recueja (La)	Júcar	JORQUERA	LA RECUERJA	16,220.4	32	0	32
52.27	RIO JUCAR	Alcalá del Júcar y Recueja (La)	Júcar	AGUAS ARRIBA ALCALA DEL JUCAR	AGUAS ABAJO ALCALA DEL JUCAR	15,151.4	32	0	32



COD	NOMBRE	MUNICIPIOS	SISTEMA EXPLOTACIÓN	ORIGEN_TRA	FIN_TRAMO	LONG	VALORACIÓN 1er CICLO	VALORACIÓN 2º CICLO	VALORACIÓN REVISADA 2º CICLO
53.95	BARRANC DE BÉLGIDA	Bélgida	Júcar	CV-615	CV-60	5,368.4		32	32
20.21	RAMBLA DE AYODAR	Ayódar	Mijares-Plana de Castellón	AGUAS ARRIBA DE AYODAR	RIO PEQUEÑO	1,878.9	28	0	28
30.14	BARRANCO DEL CAÑAR	Algimia de Almonacid	Palancia-Los Valles	AGUAS ARRIBA DE ALGIMIA DE ALMONACID	FUENTE PIOJO	2,659.7	28	0	28
30.15	BARRANCO FOLQUIA	Almedijar	Palancia-Los Valles	AGUAS ARRIBA DE ALMEDIJAR	CONFLUENCIA CON LA RAMBLA DE ALMEDIJAR	600.6	24	4	28
30.16	RAMBLA DE ALMEDIJAR	Almedijar	Palancia-Los Valles	AGUAS ARRIBA DE ALMEDIJAR	AGUAS ABAJO FUENTE DEL CAÑAR	1,247.5	24	4	28
30.05	BARRANCO DE LA FUENSANTA	Benafer	Palancia-Los Valles	AGUAS ARRIBA BENAFER	BARRANCO DE DESPEÑAPERROS	1,087.8	24	0	24
40.04	ARROYO DE LOS QUEMADOS	Albarracín y Bezas	Turía	AGUAS ARRIBA DE BEZAS	BARRANCO DE LAS COLMENAS	2,745.1	24	0	24
40.11	BARRANCO DE LA BARRIONDA	Ademuz y Riodeva	Turía	AGUAS ARRIBA DE RIODEVA	RIO DE RIODEVA	1,328.3	24	0	24
40.14	RIO TURIA O GUADALAVIAR	Tuéjar	Turía	BARRANCO DEL MOLINO	EMBALSE DE BENAGEBER	9,666.0	24	0	24
40.17	BARRANCO DEL PRADO	Tuéjar	Turía	CERRO DE LA MESA	RIO TUEJAR	3,794.6	24	0	24
52.13	CAÑADA DEL OLMO (DESCONECTADO)	Mahora	Júcar	VILLAGARCIA DEL LLANO	MAHORA	1,011.5	24	0	24
52.18	RAMBLA DE MAHORA	Mahora	Júcar	MAHORA	RIO VALDEMEMBRA	1,665.4	24	0	24
53.16	AFLUENTE DEL BARRANCO DE FONTANARES	Fontanars dels Alforins	Júcar	CAMINO DE GUEROLA	BARRANCO DE FONTANARES	1,566.4	24	0	24
53.38	RIO SELLENT	Anna y Estubeny	Júcar	RAMBLA DEL RIAJUELO	ESTUBENY	1,877.9	20	4	24
53.83	BARRANCO DE BENICADELL	Beniatjar	Júcar	AGUAS ARRIBA BENIATJAR	AGUAS ABAJO BENIATJAR	1,846.5	24	0	24
20.03	RIO MIJARES	Cedrillas	Mijares-Plana de Castellón	BARRANCO DE LAS TRES FUENTES	ARROYO DE LOS MORTEROS	2,551.2	20	0	20
20.11	AFLUENTE DEL BARRANCO DE LA CAÑADA	Pina de Montalgrao	Mijares-Plana de Castellón	AGUAS ARRIBA DE PINA DE MONTALGRAO	BARRANCO DE LA CAÑADA	1,760.1	20	0	20
20.15	BARRANCO DE LA MAGDALENA	Fuentes de Rubielos	Mijares-Plana de Castellón	AGUAS ARRIBA FUENTES DE RUBIELOS	AGUAS ABAJO FUENTES DE RUBIELOS	1,985.7	20	0	20
20.65	RIO DE VILLAHERMOSA Y ARGELITA	Villahermosa Del Río	Mijares-Plana de Castellón	PUERTOMINGALVO	CV-195	13,597.4		20	20
30.02	RIO CANALES	Bejís	Palancia-Los Valles	AGUAS ARRIBA CV-235	RIU PALANCIA	1,008.0	20	0	20
30.03	RIU PALANCIA	Bejís	Palancia-Los Valles	EL CAÑAR	BATAN DE LAS VENTAS	1,360.6	20	0	20
40.24	RAMBLA DE AHILLAS	Yesa (La)	Turía	BARRANCO DE MARIA BRUNO	BARRANCO DE LOS VALLEJOS	4,192.1	20	0	20
51.21	ARROYO DE PARACUELLOS	Paracuellos	Júcar	VALLEJO HONDO	ARROYO DE LA VEGA	3,599.5	20	0	20
51.22	ARROYO DE LA VEGA	Paracuellos	Júcar	ARROYO DE PARACUELLOS	RIO GUADAZAON	13,203.6	20	0	20
51.24	ARROYO DE VALDECAMPILLOS	Cañete	Júcar	AGUAS ARRIBA CAÑETE	ARROYO DE LAS FUENTES	2,436.3	20	0	20
51.25	ARROYO DE LAS FUENTES	Cañete	Júcar	BARRANCO DE RESINAS	RIO MAYOR DEL MOLINILLO	3,572.6	20	0	20
51.26	RAMBLA MALOJA	Boniches y Cañete	Júcar	COLLADO DE CAÑETE	RIO MAYOR DEL MOLINILLO	1,289.4	20	0	20
51.27	RIO MAYOR DEL MOLINILLO	Cañete	Júcar	RIO TEJADILLOS	RAMBLA MALOJA	9,276.4	20	0	20
51.28	RIO TEJADILLOS	Cañete	Júcar	LA CARRASCOSA	RIO MAYOR DEL MOLINILLO	1,428.8	20	0	20
51.29	RIO MAYOR DEL MOLINILLO	Cañete	Júcar	RIO HENARRUBIA	ARROYO DEL POZO DE LA CAMPANA	3,831.2	20	0	20
51.31	RIO HENARRUBIA	Cañete y Salinas del Manzano	Júcar	CABEZUELA DEL REGAJO	ARROYO DEL CUBILEJO	5,993.0	20	0	20
51.44	ARROYO DE LA HOZ	Sinarcas	Júcar	EL ARDALEJO	ACEQUIA DE LA COBAÑERA	957.2	20	0	20
51.45	ACEQUIA DE LA COBAÑERA	Sinarcas	Júcar	RAMBLA DE LA CAÑADA DE LAS FIERAS	LA BLASCA	3,139.6	20	0	20
51.46	ACEQUIA DE RANERA	Sinarcas	Júcar	TALAYUELAS	ACEQUIA DE LA COBAÑERA	2,121.6	20	0	20
51.47	PROLONGACION ACEQUIA DE RANERA	Sinarcas	Júcar	AGUAS ARRIBA N-330	SINARCAS	513.5	20	0	20
51.48	AFLUENTE ACEQUIA DE RANERA	Sinarcas	Júcar	N-330	ACEQUIA DE RANERA	461.4	20	0	20
53.49	BARRANCO DEL BRULL	Rotglà i Corberà	Júcar	AGUAS ARRIBA CAMINO DE LLOSA	BARRANCO MONTELS	927.4	20	0	20
10.18	RAMBLA DE CERVERA O RIU SEC	Càlig	Cenia-Maestrazgo	AGUAS ARRIBA CALIG	AGUAS ABAJO CALIG	2,989.5	16	0	16
10.19	RAMBLA D'ALCALA	Santa Magdalena de Pulpis	Cenia-Maestrazgo	STA MAGDALENA DE PULPIS	STA MAGDALENA DE PULPIS	2,155.5	16	0	16
10.34	BARRANC DEL CAPERO	Jana, la	Cenia-Maestrazgo	N-232	AGUAS ABAKP	988.3		16	16
20.31	BARRANCO DE LA VELLA Y BARRANCO DE SAN JOSE	Alfondeguilla	Mijares-Plana de Castellón	ALFONDEGUILLA	COLLADO DE LA VELLA	1,346.2	16	0	16
40.01	RIO GUADALAVIAR	Guadalaviar	Turía	AGUAS ARRIBA GUADALAVIAR	AGUAS ABAJO GUADALAVIAR	1,803.8	16	0	16
40.03	RIO DE VALLANCA	Vallanca	Turía	BARRANCO DEL NOGUERAL	AGUAS ABAJO DE VALLANCA	2,151.3	16	0	16
40.06	RAMBLA DEL CRESPO	Rubiales	Turía	AGUAS ARRIBA DE RUBIALES	AGUAS ABAJO DE RUBIALES	924.2	16	0	16
40.69	RAMBLA DE AHILLAS	Chelva	Turía	AGUAS ARRIBA AHILLAS	AGUAS ABAJO AHILLAS	6,105.2		16	16
51.04	HOZ DE LOS JARAICES	Albaladejo del Cuende	Júcar	LA CUESTA LARGA	AGUAS ABAJO DE ALBALADEJO DE CUENDE	3,567.7	16	0	16
52.19	ARROYO DE LEDAÑA	Cenizate	Júcar	PAREDONES DE FORTUNA	CAÑADA DE RANGARCIA	6,803.2	16	0	16
52.24	AFLUENTE DE LA RAMBLA DE LAS CARBONERAS	Fuentealbilla	Júcar	FUENTEALBILLA	RAMBLA DE LAS CARBONERAS	2,793.3	16	0	16
52.26	RAMBLILLA DEL TOYO	Pozo-Lorente	Júcar	CM-3209	AGUAS ABAJO DE POZO-LORENTE	1,906.8	16	0	16
52.29	RAMBLA DE PEÑARRUBIA O BARRANCO DEL REVENTON	Alcalá del Júcar	Júcar	ALATÓZ	RAMBLA DE SAN LORENZO O DEL CHARCO	2,427.2	16	0	16
52.32	CAÑADA DE LA GITANA	Alcalá del Júcar	Júcar	BARRANCO DE CARCELEN	RAMBLA DE PEÑARRUBIA O BARRANCO DEL REVENTON	4,084.1	16	0	16
52.35	BARRANCO DE CARCELEN	Alatoz,Alcalá del Júcar y Carcelén	Júcar	CARCELEN	CAÑADA DE LA GITANA	6,561.1	16	0	16
52.55	RIO ZARRA	Teresa de Cofrentes y Zarra	Júcar	ZARRA	TERESA DE COFRENTES	3,716.1	16	0	16
60.31	BARRANC DEL TRONXO	Alcoleja	Serpis	AGUAS ARRIBA ALCOLEJA	AGUAS ABAJO ALCOLEJA	2,758.7		16	16
60.33	RIU DE PINET	Benicolet	Serpis	AGUAS ARRIBA BENICOLET	AGUAS ABAJO BENICOLET	3,062.8		16	16
51.12	RIO SAN MARTIN	Arcas del Villar	Júcar	URBANIZACION CAÑADA MOLINOS	ARROYO DE LOS CILANCOS	6,219.8	12	0	12
10.01	BARRANCO DE LA TOBA	Catí	Cenia-Maestrazgo	AGUAS ARRIBA CATI	BARRANCO DE LAS ORTIGAS	2,569.2	8	0	8
30.01	BARRANCO DEL HOCINO	Toro (El)	Palancia-Los Valles	AGUAS ARRIBA EL TORO	AGUAS ABAJO EL TORO	1,103.9	8	0	8
40.02	RIO TURIA O GUADALAVIAR	Albarracín y Gea de Albarracín	Turía	ALBARRACIN	RAMBLA HOYA DEL MORO	19,492.3	8	0	8
52.28	BARRANCO DEL LAVADERO	Higuera	Júcar	AGUAS ARRIBA HIGUERUELA	AGUAS ABAJO CM-3209	2,795.0	8	0	8



COD	NOMBRE	MUNICIPIOS	SISTEMA EXPLOTACIÓN	ORIGEN_TRA	FIN_TRAMO	LONG	VALORACIÓN 1er CICLO	VALORACIÓN 2º CICLO	VALORACIÓN REVISADA 2º CICLO
52.36	CAÑADA DE PAJARES	Alpera	Júcar	CONFLUENCIA CON VALLEJO DE FUENTE AOLALLA	CASAS DE GIL	3,479.5	8	0	8
52.39	AFLUENTE DE LA RAMBLA DE LOS PRADOS	Alpera	Júcar	AGUAS ARRIBA CAÑADA DE PAJARES	ALPERA	2,802.4	8	0	8
52.45	RAMBLA DE LOS PRADOS	Alpera	Júcar	RAMBLA DEL REVIEJO	BARRANCO DEL TOLLO	4,309.5	8	0	8
52.46	BARRANCO DE TOLLO	Alpera	Júcar	ALPERA	BARRANCO DEL MALECON	2,775.5	8	0	8
52.47	BARRANCO DEL MALECON	Alpera	Júcar	ALPERA	ARROYO DE LA CAÑADA	4,001.4	8	0	8
10.02	BARRANCO DEL POBAS	Sarratella	Cenia-Maestrazgo	AGUAS ARRIBA CV-154	AGUAS ABAJO SARRATELLA	874.3	4	0	4
10.03	BARRANC DE PIEDRALARGA	Coves de Vinromà (les)	Cenia-Maestrazgo	BARRANCO DE CHIMA	RAMBLA DE VILLANUEVA	3,254.9	4	0	4
10.04	RAMBLA DE VILLANUEVA	Coves de Vinromà (les)	Cenia-Maestrazgo	BARRANCO DE PEÑARROCHA	RIU DE LES COVES O DE SANT MIQUEL O RAMBLA DE SAN MIGUEL	2,886.3	4	0	4
10.05	MIGUEL	Coves de Vinromà (les)	Cenia-Maestrazgo	RAMBLA DE VALLTORTA	RAMBLA DE VILLANUEVA	6,224.0	4	0	4
10.33	RAMBLA DE CERVERA O RIU SEC	Cervera del Maestre	Cenia-Maestrazgo	AGUAS ABAJO LA JANA	AGUAS ARRIBA CALIG	17,085.9		4	4
52.02	CAÑADA DEL ESCRIBANO	Barrax	Júcar	CUARTO FILEMON	ADTO. TAJO-SEGURA	3,473.5	4	0	4
52.04	RIO LEZUZA	Barrax	Júcar	CAÑADA REAL DE LOS MURCIANOS	CM-3135	5,923.6	4	0	4
53.96	RIO ALBAIDA	Bellús	Júcar	EMBALSE BELLÚS	BARRANCO DE LA CREU	3,550.3		4	4
10.25	BARRANC DEL SURRACH O BARRANC DE L'AIGUA OLIVA	Benicarló y Vinaròs	Cenia-Maestrazgo	CAMINO DE CALIG A ULLDECONA	MAR	3,931.0	SD	0	0
10.28	BARRANC DE LES CODINES	ULLDECONA	Cenia-Maestrazgo	AGUAS ARRIBA DE A-7	RIO CENIA	6,231.4	SD	0	0
20.01	RIO TORRIJAS	TORRIJAS	Mijares-Plana de Castellón	MASIA DE LOS ROYOS	CAMINO A ABEJUOLA	4,096.9	SD	0	0
40.12	RIO DE CAMARENA	CASCANTE DEL RIO Y VILLEL	Turia	CASCANTE DEL RIO	VILLEL	4,340.5	SD	0	0
40.13	ARROYO DE LA CAÑADA	VILLASTAR	Turia	CUBLA	RIO TURIA O GUADALAVIAR	4,576.3	SD	0	0
40.30	RIO ALFAMBRA	AGUILAR DE ALFAMBRA, ABABUJ Y JORCAS	Turia	VALLE DE CAUDE	RAMBLA CATALANA	13,939.5	SD	0	0
40.51	RIO CAMARENA	CAMARENA DE LA SIERRA	Turia	AGUAS ABAJO DE ERMITA DE SAN ROQUE	AGUAS ABAJO DE CAMARENA DE LA SIERRA	2,665.7	SD	0	0
40.52	ACEQUIA DE LA VEGA	FUENTES CALIENTES	Turia	AGUAS ARRIBA DE FUENTES CALIENTES	AGUAS ABAJO DE FUENTES CALIENTES	2,710.5	SD	0	0
40.53	BARRANCO DEL REGAJO	FUENTE ALTA	Turia	AGUAS ARRIBA DE FUENTE ALTA	RIO ALFAMBRA	3,815.9	SD	0	0
40.54	BARRANCO NOGUERA	NOGUERA DE ALBARRACIN	Turia	FUENTE AMARGA	FUENTE DEL CAÑO	2,706.3	SD	0	0
40.55	RIO GUADALAVIAR	TRAMACASTILLA	Turia	AGUAS ARRIBA DE TRAMACASTILLA	AGUAS ABAJO DE TRAMACASTILLA	2,263.6	SD	0	0
40.60	RIO ALFAMBRA	GALVE	Turia	EL ESPINAR	AGUAS ABAJO DE LA VEGA	4,227.8	SD	0	0
40.64	RIO EBRON	TORMON	Turia	AGUAS ARRIBA DE TORMON	AGUAS ABAJO DE TORMON	1,613.2	SD	0	0
40.65	RIO DE VALLANCA	Ademuz	Turia	AGUAS ABAJO DE VALLANCA	RIO TURIA	3,756.4		0	0
51.02	RIO ALTAREJOS	ALTAREJOS	Júcar	VALLEJO DE VALDONDIEGO	CAÑADA REAL DE LOS CHORROS	2,591.5	SD	0	0
51.03	RIO JUCAR	VILLAR DE OLALLA	Júcar	VALLEJO DE CAÑADA	VALLEJO LARGO	8,728.5	SD	0	0
51.08	RIO DE PIQUERAS	PIQUERAS DEL CASTILLO Y LAS VALERAS	Júcar	PIQUERAS DEL CASTILLO	RIO GRITOS	8,327.0	SD	0	0
51.14	ARROYO DE SAN JUAN	FUENTES	Júcar	AGUAS ARRIBA FUENTES	RIO MOSCAS	513.4	SD	0	0
51.15	AFLUENTE DEL RIO MOSCAS	FUENTES	Júcar	AGUAS ARRIBA FUENTES	RIO MOSCAS	756.6	SD	0	0
51.16	RAMBLA DE SAN MIGUEL	FUENTES	Júcar	VALLEJO PINAR	ARROYO DE SAN JUAN	3,758.4	SD	0	0
51.18	ARROYO SALADO	TRAGACETE	Júcar	AGUAS ARRIBA DEL MOLINO DE LA TOBA	RIO JUCAR	604.6	SD	0	0
51.19	RIO JUCAR	TRAGACETE	Júcar	CAÑADA DEL HONTANAR	AGUAS ABAJO DE TRAGACETE	2,817.4	SD	0	0
51.30	RIO CABRIEL	BONICHES Y CAMPILLOS-PARAVIENTOS	Júcar	RINCONADA CERRADA	BONICHES	10,587.7	SD	0	0
51.32	AFLUENTE DEL RIO HENARRUBIA	SALINAS DEL MANZANO	Júcar	AGUAS ARRIBA SALINAS DEL MANZANO	RIO HENARRUBIA	2,087.7	SD	0	0
51.33	RIO DE LOS OJOS DE MOYA	MIRA	Júcar	VALLEJO DEL SAPOSAR	RIO MIRA	6,214.6	SD	0	0
51.34	AFLUENTE (FUENTE DEL SERVAL)	LANDETE	Júcar	FUENTE DEL SERVAL	LANDETE	1,461.5	SD	0	0
51.35	ARROYO DE LAS OLMEDILLAS	MOYA	Júcar	ARROYO DEL REMO	RIO ALGARRA	2,512.2	SD	0	0
51.36	ARROYO DE LA CAÑADA	GARABALLA	Júcar	FUENTE DEL CAÑIZO	RIO DE LOS OJOS DE MOYA	3,957.7	SD	0	0
51.37	AFLUENTE RIO ALGARRA	LANDETE	Júcar	AGUAS ARRIBA LANDETE	RIO ALGARRA	1,968.6	SD	0	0
51.38	RIO DE LOS OJOS DE MOYA	GARABALLA	Júcar	ARROYO DE LA CEDILLA	BARRANCO DE LA CARBONERA	6,179.1	SD	0	0
51.39	AFLUENTE DEL ARROYO VIEJO	MOYA	Júcar	MOYA	ARROYO VIEJO	1,886.2	SD	0	0
51.40	RIO ALGARRA	GARABALLA	Júcar	MOLINO DEL CHINEJO	RIO DE LOS OJOS DE MOYA	19,655.4	SD	0	0
51.41	ARROYO VIEJO	MOYA	Júcar	PEDRO IZQUIERDO	MOYA	4,507.8	SD	0	0
51.42	AFLUENTE ARROYO DE LA HOZ	ALIAGUILLA	Júcar	AGUAS ARRIBA CU-5009	ARROYO DE LA HOZ	290.4	SD	0	0
51.43	ARROYO DE LA HOZ	ALIAGUILLA	Júcar	AGUAS ARRIBA DE ALIAGUILLA	AGUAS ABAJO DE ALIAGUILLA	1,797.7	SD	0	0
51.49	Afluente del Arroyo de la Virgen	Bascuñana de San Pedro	Júcar	Aguas arriba de Bascuñana de San Pedro	Aguas abajo de Bascuñana de San Pedro	2,127.0	SD	0	0
51.52	Arroyo de la Hoz	Olmédilla de Alarcon	Júcar	Fuente de la Teja	Embalse de Alarcon	1,633.2	SD	0	0
51.54	Vallejo Ancho	Valverdejo	Júcar	Aguas arriba de Valverdejo	Aguas abajo de Valverdejo	1,985.2	SD	0	0
51.55	Rio Campillos	Huerta del Marquesado	Júcar	CM-2106	Aguas abajo de Huerta del Marquesado	2,464.8	SD	0	0
51.56	Rio Tejadillos	Tejadillos	Júcar	Arroyo Riacho	CUV-9101	2,081.6	SD	0	0
51.57	Barranco de la Fuente Vieja	Huerguina	Júcar	Aguas arriba de Huerguina	Aguas abajo de Huerguina	2,257.0	SD	0	0
51.58	Rio Guadarrojo	Valdemoro-Sierra	Júcar	Aguas arriba Valdemoro-Sierra	Rio Guadazaon	1,535.6	SD	0	0
51.59	RIO GRITOS	OLMEDA DEL REY	Júcar	OLMEDA DEL REY	OLMEDA DEL REY	3,775.3	SD	0	0
52.01	CAÑADA DE MUNERA	LEZUZA	Júcar	AGUAS ARRIBA DE LEZUZA	RIO LEZUZA	1,525.9	SD	0	0
52.17	ARROYO DE LEDAÑA	LEDAÑA	Júcar	CAÑADA DE LAVAJA NUEVO	CAMINO DEL CORRAL DEL CURA	5,373.7	SD	0	0



COD	NOMBRE	MUNICIPIOS	SISTEMA EXPLOTACIÓN	ORIGEN_TRA	FIN_TRAMO	LONG	VALORACIÓN 1er CICLO	VALORACIÓN 2ºCICLO	VALORACIÓN REVISADA 2ºCICLO
52.37	VALLEJO DE FUENTE MAYOR	CARCELEN	Júcar	CARCELEN	SN	635.0	SD	0	0
52.53	BARRANCO DEL AGUA	JALANCE	Júcar	JALANCE	RIO JUCAR	1,413.2	SD	0	0
52.56	RIO JARAFUEL	JALANCE	Júcar	RAMBLA DE MURELL	RIO JUCAR	6,188.4	SD	0	0
52.57	RIO O RAMBLA DE ARGONGEÑA	TERESA DE COFRENTES	Júcar	CAMINO DE LOS ESCALONES	MOLINO DE LOS BATANES	1,387.7	SD	0	0
52.60	Río del Cubillo	Los Chospes	Júcar	Barranco del Enebral	Aguas abajo de Los Chospes	2,357.1	SD	0	0
52.61	Río de Montemayor	El Batan y Casas de Lazaro	Júcar	Cucharal	Aguas abajo de Casas de Lazaro	5,162.6	SD	0	0
52.62	Río Quejola	San Pedro	Júcar	Casa de los Marzos	Casa Miron de Arriba	4,904.2	SD	0	0
52.63	Río Lezuza	Valdelaras de Abajo y Valdelaras de Arriba	Júcar	Valdelaras de Arriba	Valdelaras de Abajo	4,018.6	SD	0	0
52.65	Rambla de Villarta	Villarta	Júcar	Aguas arriba Villarta	Aguas abajo Villarta	2,719.3	SD	0	0
52.66	Arroyo de la Cañada	Casas - Ibañez	Júcar	Aguas arriba de Casas Ibañez	Aguas abajo de Casas Ibañez	4,149.3	SD	0	0
52.67	Barranco del Reventon	Alatoz	Júcar	Aguas arriba de Alatoz	Aguas abajo de Alatoz y CM-332	2,764.8	SD	0	0
53.17	RIO BUÑOL	Alborache y Turís	Júcar	ALBORACHE	RIO MAGRO	8,840.7	SD	0	0
53.22	BARRANCO DE LA CARENSIA	Turís	Júcar	CONFLUENCIA CON EL BARRANCO SECO	RIO MAGRO	2,897.7	SD	0	0
53.28	BARRANC REAL	Real de Montroi	Júcar	BARRANCO DE PERENE	BARRANC DE LES CANYES	1,096.7	SD	0	0
53.30	BARRANC DE LES CANYES	Llombai y Real de Montroi	Júcar	CAMINO ASSAGADOR	RAMBLA DE L'ALGODER	2,252.3	SD	0	0
53.36	RAMBLA DE L'ALGODER	Montroy y Real de Montroi	Júcar	RAMBLA DEL PLA DE FILANER	RIO MAGRO	10,195.2	SD	0	0
53.73	BARRANC DE BARCHETA	Rafelguaraf	Júcar	CV-5930	RAFELGUARAF	1,558.7	SD	0	0
53.75	BARRANCO DE VICENTICO	Rafelguaraf	Júcar	AGUAS ARRIBA DE RAFELGUARAF	BARRANC DE BARCHETA	879.4	SD	0	0
70.32	Barranco San Jaume	Benissa y Teulada	Marina Alta	Tossal dels Avenes	Desembocadura mar	2,592.5	SD	0	0
70.33	Barranco de la Fustera	Benissa	Marina Alta	Tossal Los Bancales	Desembocadura mar	1,791.4	SD	0	0
80.11	RIO TORRES	Villajoyosa/Vila Joiosa (la)	Marina Baja	Aguas arriba N-332	Playa Torres	964.0	SD	0	0
90.11	BARRANCO DE LA DERECHA	BENEIXAMA	Vinalopó-Alacantí	RINCON DEL MAESTRE	CAMPO DE MIRRA	3,946.9	SD	0	0