

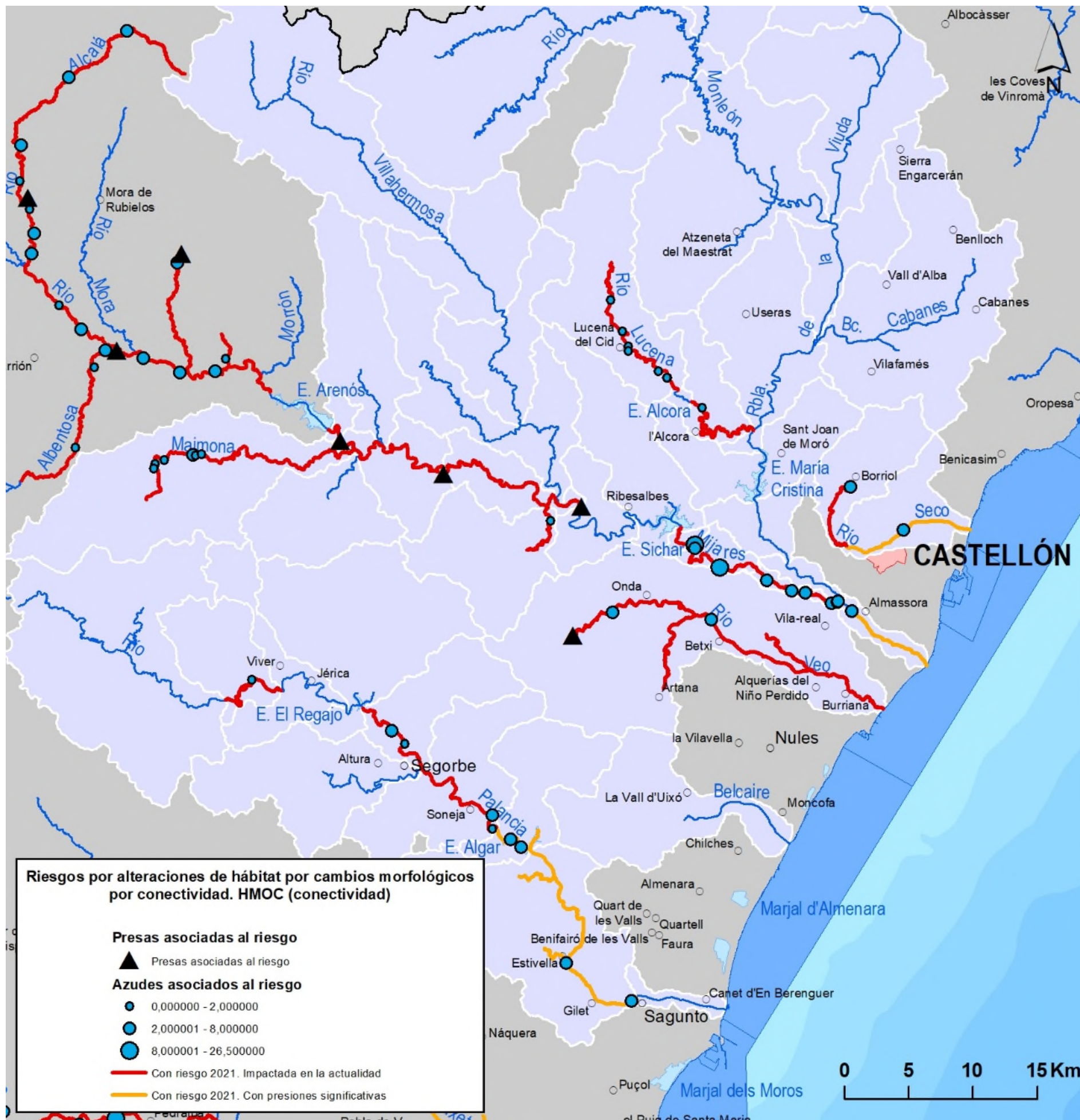
Código de masa	Nombre de masa de agua	Impacto	Tipo de riesgo	Descripción del riesgo	Identificación de la presión responsable	Nombre de la presión responsable	Tipo de presión responsable
12000	Río Sec: cabecera - autopista AP-7	IMPACTADA	HMOC_CON	Cambios morfológicos que afectan a la conectividad	ES080_AZUD_0150	El Arenal	Azud
12000	Río Sec: cabecera - autopista AP-7	IMPACTADA	HMOC_RIB	Cambios morfológicos que afectan a la ribera	ES080_OCUPACION_020	Ocupación márgenes	Ocupación márgenes
12000	Río Sec: cabecera - autopista AP-7		ORGA	Contaminación orgánica	1973VS0052_A-1-1968	AYUNTAMIENTO DE BORRIOL (SANEAMIENTO POBLACION)	Vertidos
12000	Río Sec: cabecera - autopista AP-7	IMPACTADA	NUTR	Contaminación por nutrientes	1973VS0052_A-1-1968	AYUNTAMIENTO DE BORRIOL (SANEAMIENTO POBLACION)	Vertidos
12005	Río Sec: autopista AP-7 - mar		HMOC_CON	Cambios morfológicos que afectan a la conectividad	ES080_AZUD_0156	Badén	Azud
12005	Río Sec: autopista AP-7 - mar	IMPACTADA	HHYC	Alteraciones de hábitat por cambios hidrológicos	ES080_Presion_desconocida	Sin presión asociada	Sin presión asociada
12005	Río Sec: autopista AP-7 - mar		ORGA	Contaminación orgánica	1973VS0052_A-1-1968	AYUNTAMIENTO DE BORRIOL (SANEAMIENTO POBLACION)	Vertidos
12005	Río Sec: autopista AP-7 - mar		NUTR	Contaminación por nutrientes	1973VS0052_A-1-1968	AYUNTAMIENTO DE BORRIOL (SANEAMIENTO POBLACION)	Vertidos
12085	Río Mijares: embalse de Arenós - embalse de Cirat	IMPACTADA	HMOC_CON	Cambios morfológicos que afectan a la conectividad	ES080_PRESA_15	CIRAT	Presa
12090	Río Mijares: embalse de Cirat - embalse de Vallat	IMPACTADA	HMOC_RIB	Cambios morfológicos que afectan a la ribera	ES080_OCUPACION_037	Ocupación márgenes	Ocupación márgenes
12090	Río Mijares: embalse de Cirat - embalse de Vallat	IMPACTADA	HMOC_CON	Cambios morfológicos que afectan a la conectividad	ES080_PRESA_47	VALLAT	Presa
12090	Río Mijares: embalse de Cirat - embalse de Vallat	IMPACTADA	HHYC	Alteraciones de hábitat por cambios hidrológicos	ES080_PRESA_06	ARENOS	Presa
12090	Río Mijares: embalse de Cirat - embalse de Vallat	IMPACTADA	HMOC_LEC	Cambios morfológicos que afectan al lecho	ES080_Presion_desconocida	Sin presión asociada	Sin presión asociada
12090	Río Mijares: embalse de Cirat - embalse de Vallat	IMPACTADA	HMOC_RIB	Cambios morfológicos que afectan a la ribera	Especies invasoras	Arundo Donax	Especies invasoras
12095	Barranco de la Maymona	IMPACTADA	HMOC_CON	Cambios morfológicos que afectan a la conectividad	ES080_AZUD_0260	El Molino 2	Azud
12095	Barranco de la Maymona	IMPACTADA	HMOC_CON	Cambios morfológicos que afectan a la conectividad	ES080_AZUD_0261	El Molino 3	Azud
12095	Barranco de la Maymona	IMPACTADA	HMOC_CON	Cambios morfológicos que afectan a la conectividad	ES080_AZUD_0262	Els Corredors	Azud
12095	Barranco de la Maymona	IMPACTADA	HMOC_CON	Cambios morfológicos que afectan a la conectividad	ES080_AZUD_0258	La Carrasca	Azud
12095	Barranco de la Maymona	IMPACTADA	HMOC_CON	Cambios morfológicos que afectan a la conectividad	ES080_AZUD_0263	Las Fuentes	Azud
12095	Barranco de la Maymona	IMPACTADA	HMOC_CON	Cambios morfológicos que afectan a la conectividad	ES080_AZUD_0264	Torrejón	Azud
12110	Río Mijares: embalse de Vallat - embalse de Ribesalbes	IMPACTADA	HHYC	Alteraciones de hábitat por cambios hidrológicos	Centrales Hidroeléctricas de Vallat y Cirat	Alteración hidrológica por hidroeléctricas	Centrales hidroeléctricas
12110	Río Mijares: embalse de Vallat - embalse de Ribesalbes	IMPACTADA	HMOC_CON	Cambios morfológicos que afectan a la conectividad	ES080_PRESA_36	RIBESALBES	Presa
12115	Río Pequeño	IMPACTADA	HMOC_CON	Cambios morfológicos que afectan a la conectividad	ES080_AZUD_0254	Debajo Tubo	Azud
12125	Río Villahermosa: barranco de la Canaleta - barranco de Juaneta	IMPACTADA	HMOC_RIB	Cambios morfológicos que afectan a la ribera	ES080_OCUPACION_044	Ocupación márgenes	Ocupación márgenes
12125	Río Villahermosa: barranco de la Canaleta - barranco de Juaneta	IMPACTADA	HMOC_RIB	Cambios morfológicos que afectan a la ribera	Especies invasoras	Arundo Donax	Especies invasoras
12135	Río Villahermosa: Mas del Plano de Herrera - río Mijares	IMPACTADA	HMOC_RIB	Cambios morfológicos que afectan a la ribera	ES080_OCUPACION_046	Ocupación márgenes	Ocupación márgenes
12140	Río Mijares: embalse de Ribesalbes - embalse de Sichar	IMPACTADA	HHYC	Alteraciones de hábitat por cambios hidrológicos	Centrales Hidroeléctricas de Vallat , Cirat y Ribesalbes	Alteración hidrológica por hidroeléctricas	Centrales hidroeléctricas
12150	Río Mijares: embalse de Sichar - toma del tramo común	IMPACTADA	HMOC_CON	Cambios morfológicos que afectan a la conectividad	ES080_AZUD_0217	Presa de Derivación	Azud
12150	Río Mijares: embalse de Sichar - toma del tramo común	IMPACTADA	HHYC	Alteraciones de hábitat por cambios hidrológicos	ES080_PRESA_37	SICHAR	Presa
12155	Río Mijares: toma del tramo común - canal cota 100	IMPACTADA	HMOC_CON	Cambios morfológicos que afectan a la conectividad	ES080_AZUD_0216	Hidroeléctrica de Onda	Azud
12155	Río Mijares: toma del tramo común - canal cota 100	IMPACTADA	HMOC_CON	Cambios morfológicos que afectan a la conectividad	ES080_AZUD_0154	Presa de Hidroeléctrica	Azud
12155	Río Mijares: toma del tramo común - canal cota 100	IMPACTADA	HHYC	Alteraciones de hábitat por cambios hidrológicos	ES080_PRESA_37	SICHAR	Presa
12160	Río Mijares: canal cota 100 - azud Vila-real	IMPACTADA	HMOC_CON	Cambios morfológicos que afectan a la conectividad	ES080_AZUD_0153	Cruce de ENAGAS	Azud
12160	Río Mijares: canal cota 100 - azud Vila-real	IMPACTADA	HMOC_CON	Cambios morfológicos que afectan a la conectividad	ES080_AZUD_0155	Presa de Hidroeléctrica	Azud
12160	Río Mijares: canal cota 100 - azud Vila-real	IMPACTADA	HMOC_RIB	Cambios morfológicos que afectan a la ribera	ES080_OCUPACION_051	Ocupación márgenes	Ocupación márgenes
12160	Río Mijares: canal cota 100 - azud Vila-real	IMPACTADA	HHYC	Alteraciones de hábitat por cambios hidrológicos	ES080_PRESA_37	SICHAR	Presa
12160	Río Mijares: canal cota 100 - azud Vila-real	IMPACTADA	HMOC_RIB	Cambios morfológicos que afectan a la ribera	Especies invasoras	Arundo Donax	Especies invasoras

Código de masa	Nombre de masa de agua	Impacto	Tipo de riesgo	Descripción del riesgo	Identificación de la presión responsable	Nombre de la presión responsable	Tipo de presión responsable
12165	Río Mijares: azud Vila-real - rambla de la Viuda	IMPACTADA	HMOC_CON	Cambios morfológicos que afectan a la conectividad	ES080_AZUD_0145	Acequia Burriana	Azud
12165	Río Mijares: azud Vila-real - rambla de la Viuda	IMPACTADA	HMOC_CON	Cambios morfológicos que afectan a la conectividad	ES080_AZUD_0144	Acequia de Villarreal	Azud
12165	Río Mijares: azud Vila-real - rambla de la Viuda	IMPACTADA	HMOC_CON	Cambios morfológicos que afectan a la conectividad	ES080_AZUD_0152	Azud	Azud
12165	Río Mijares: azud Vila-real - rambla de la Viuda	IMPACTADA	HMOC_CON	Cambios morfológicos que afectan a la conectividad	ES080_AZUD_0146	Presa Pantanet	Azud
12165	Río Mijares: azud Vila-real - rambla de la Viuda	IMPACTADA	HMOC_RIB	Cambios morfológicos que afectan a la ribera	ES080_OCUPACION_052	Ocupación márgenes	Ocupación márgenes
12165	Río Mijares: azud Vila-real - rambla de la Viuda	IMPACTADA	HHYC	Alteraciones de hábitat por cambios hidrológicos	ES080_PRESA_37	SICHAR	Presa
12165	Río Mijares: azud Vila-real - rambla de la Viuda	IMPACTADA	HMOC_RIB	Cambios morfológicos que afectan a la ribera	Especies invasoras	Arundo Donax	Especies invasoras
12175	Rambla de la Viuda: rambla de la Belluga - río Monleón		HMOC_LEC	Cambios morfológicos que afectan al lecho	ES080_ARIDOS_FLUV_007	Áridos Fluviales	Áridos Fluviales
12175	Rambla de la Viuda: rambla de la Belluga - río Monleón		HMOC_LEC	Cambios morfológicos que afectan al lecho	ES080_ARIDOS_FLUV_008	Áridos Fluviales	Áridos Fluviales
12175	Rambla de la Viuda: rambla de la Belluga - río Monleón		HMOC_LEC	Cambios morfológicos que afectan al lecho	ES080_ARIDOS_FLUV_023	Áridos Fluviales	Áridos Fluviales
12175	Rambla de la Viuda: rambla de la Belluga - río Monleón		HMOC_LEC	Cambios morfológicos que afectan al lecho	ES080_ARIDOS_FLUV_026	Áridos Fluviales	Áridos Fluviales
12190	Río Monleón: barranco del Forcall - rambla de la Viuda		HMOC_LEC	Cambios morfológicos que afectan al lecho	ES080_ARIDOS_FLUV_020	Áridos Fluviales	Áridos Fluviales
12190	Río Monleón: barranco del Forcall - rambla de la Viuda		HMOC_LEC	Cambios morfológicos que afectan al lecho	ES080_ARIDOS_FLUV_032	Áridos Fluviales	Áridos Fluviales
12195	Rambla de la Viuda: río Monleón - barranco de Cabanes	IMPACTADA	HMOC_LEC	Cambios morfológicos que afectan al lecho	ES080_ARIDOS_FLUV_001	Áridos Fluviales	Áridos Fluviales
12195	Rambla de la Viuda: río Monleón - barranco de Cabanes	IMPACTADA	HMOC_LEC	Cambios morfológicos que afectan al lecho	ES080_ARIDOS_FLUV_009	Áridos Fluviales	Áridos Fluviales
12195	Rambla de la Viuda: río Monleón - barranco de Cabanes	IMPACTADA	HMOC_LEC	Cambios morfológicos que afectan al lecho	ES080_ARIDOS_FLUV_018	Áridos Fluviales	Áridos Fluviales
12195	Rambla de la Viuda: río Monleón - barranco de Cabanes	IMPACTADA	HMOC_LEC	Cambios morfológicos que afectan al lecho	ES080_ARIDOS_FLUV_025	Áridos Fluviales	Áridos Fluviales
12195	Rambla de la Viuda: río Monleón - barranco de Cabanes	IMPACTADA	HMOC_LEC	Cambios morfológicos que afectan al lecho	ES080_ARIDOS_FLUV_028	Áridos Fluviales	Áridos Fluviales
12195	Rambla de la Viuda: río Monleón - barranco de Cabanes	IMPACTADA	HMOC_LEC	Cambios morfológicos que afectan al lecho	ES080_ARIDOS_FLUV_029	Áridos Fluviales	Áridos Fluviales
12195	Rambla de la Viuda: río Monleón - barranco de Cabanes	IMPACTADA	HMOC_LEC	Cambios morfológicos que afectan al lecho	ES080_ARIDOS_FLUV_033	Áridos Fluviales	Áridos Fluviales
12195	Rambla de la Viuda: río Monleón - barranco de Cabanes	IMPACTADA	HMOC_LEC	Cambios morfológicos que afectan al lecho	ES080_ARIDOS_FLUV_034	Áridos Fluviales	Áridos Fluviales
12195	Rambla de la Viuda: río Monleón - barranco de Cabanes	IMPACTADA	HMOC_LEC	Cambios morfológicos que afectan al lecho	ES080_ARIDOS_FLUV_036	Áridos Fluviales	Áridos Fluviales
12195	Rambla de la Viuda: río Monleón - barranco de Cabanes	IMPACTADA	HMOC_LEC	Cambios morfológicos que afectan al lecho	ES080_ARIDOS_FLUV_038	Áridos Fluviales	Áridos Fluviales
12195	Rambla de la Viuda: río Monleón - barranco de Cabanes	IMPACTADA	HMOC_LEC	Cambios morfológicos que afectan al lecho	ES080_CANALIZACION_21	Canalizaciones	Canalizaciones
12195	Rambla de la Viuda: río Monleón - barranco de Cabanes	IMPACTADA	HMOC_LEC	Cambios morfológicos que afectan al lecho	ES080_CANALIZACION_24	Canalizaciones	Canalizaciones
12205	Rambla de la Viuda: barranco de Cabanes - embalse de María Cristina		HMOC_LEC	Cambios morfológicos que afectan al lecho	ES080_ARIDOS_FLUV_004	Áridos Fluviales	Áridos Fluviales
12210	Río Lucena: cabecera - embalse de l'Alcora	IMPACTADA	HMOC_CON	Cambios morfológicos que afectan a la conectividad	ES080_AZUD_0192		Azud
12210	Río Lucena: cabecera - embalse de l'Alcora	IMPACTADA	HMOC_CON	Cambios morfológicos que afectan a la conectividad	ES080_AZUD_0187	Collet Viñes	Azud
12210	Río Lucena: cabecera - embalse de l'Alcora	IMPACTADA	HMOC_CON	Cambios morfológicos que afectan a la conectividad	ES080_AZUD_0209	Huerta Mayor	Azud
12210	Río Lucena: cabecera - embalse de l'Alcora	IMPACTADA	HMOC_CON	Cambios morfológicos que afectan a la conectividad	ES080_AZUD_0208	Huerta Nueva	Azud
12210	Río Lucena: cabecera - embalse de l'Alcora	IMPACTADA	HMOC_CON	Cambios morfológicos que afectan a la conectividad	ES080_AZUD_0215	Onbria Les Forques	Azud
12210	Río Lucena: cabecera - embalse de l'Alcora	IMPACTADA	HMOC_CON	Cambios morfológicos que afectan a la conectividad	ES080_AZUD_0214	Pla Monalisco	Azud
12210	Río Lucena: cabecera - embalse de l'Alcora	IMPACTADA	HMOC_CON	Cambios morfológicos que afectan a la conectividad	ES080_AZUD_0210	Senia	Azud
12215	Embalse de l'Alcora	IMPACTADA	CHEM	Contaminación química	ES080_Presion_desconocida	Sin presión asociada	Sin presión asociada
12220	Río Lucena: embalse de l'Alcora - rambla de la Viuda	IMPACTADA	HMOC_CON	Cambios morfológicos que afectan a la conectividad	ES080_AZUD_0204	Del Pou	Azud
12220	Río Lucena: embalse de l'Alcora - rambla de la Viuda	IMPACTADA	HHYC	Alteraciones de hábitat por cambios hidrológicos	ES080_PRESA_02	ALCORA	Presa
12225	Embalse de María Cristina	IMPACTADA	CHEM	Contaminación química	ES080_Presion_desconocida	Sin presión asociada	Sin presión asociada
12230	Rambla de la Viuda: embalse de María Cristina - autovía CV-10	IMPACTADA	HHYC	Alteraciones de hábitat por cambios hidrológicos	ES080_PRESA_28	MARIA CRISTINA	Presa

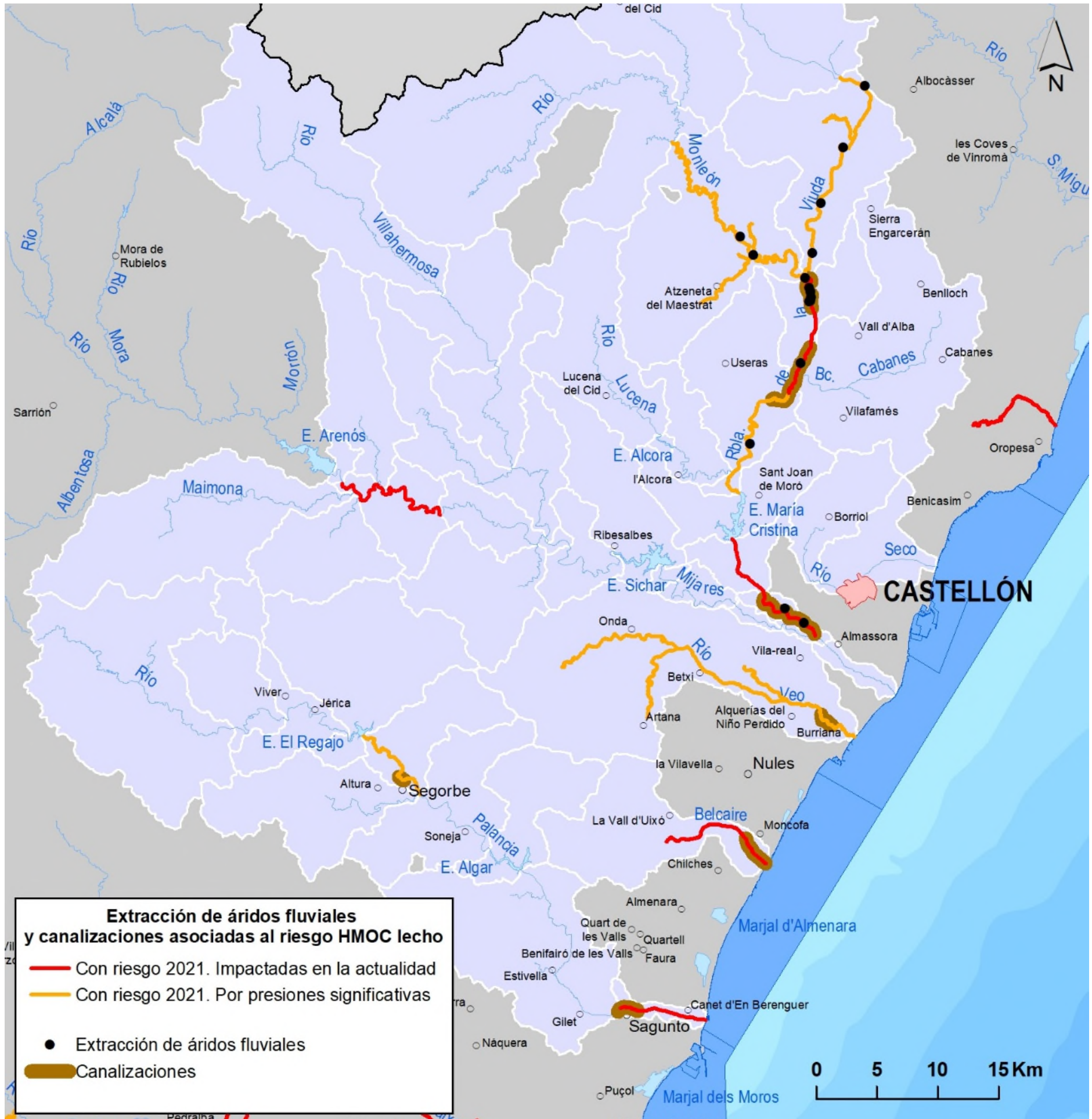
Código de masa	Nombre de masa de agua	Impacto	Tipo de riesgo	Descripción del riesgo	Identificación de la presión responsable	Nombre de la presión responsable	Tipo de presión responsable
12230	Rambla de la Viuda: embalse de María Cristina - autovía CV-10	IMPACTADA	HMOC_LEC	Cambios morfológicos que afectan al lecho	ES080_Presion_desconocida	Sin presión asociada	Sin presión asociada
12235	Rambla de la Viuda: autovía CV-10 - río Mijares	IMPACTADA	HMOC_LEC	Cambios morfológicos que afectan al lecho	ES080_ARIDOS_FLUV_022	Áridos Fluviales	Áridos Fluviales
12235	Rambla de la Viuda: autovía CV-10 - río Mijares	IMPACTADA	HMOC_LEC	Cambios morfológicos que afectan al lecho	ES080_ARIDOS_FLUV_024	Áridos Fluviales	Áridos Fluviales
12235	Rambla de la Viuda: autovía CV-10 - río Mijares	IMPACTADA	HMOC_LEC	Cambios morfológicos que afectan al lecho	ES080_CANALIZACION_22	Canalizaciones	Canalizaciones
12235	Rambla de la Viuda: autovía CV-10 - río Mijares	IMPACTADA	HHYC	Alteraciones de hábitat por cambios hidrológicos	ES080_PRESA_28	MARIA CRISTINA	Presa
12240	Río Mijares: rambla de la Viuda - delta del Mijares	IMPACTADA	HHYC	Alteraciones de hábitat por cambios hidrológicos	ES080_Extracciones_SUP_UDA_082017A	Extracciones superficiales de la UDA 082017A Riegos tradicionales del Mijares	Extracciones superficiales
12245	Río Mijares: delta del Mijares - mar		HMOC_CON	Cambios morfológicos que afectan a la conectividad	ES080_AZUD_0147	Presa Burriana	Azud
12245	Río Mijares: delta del Mijares - mar	IMPACTADA	HMOC_RIB	Cambios morfológicos que afectan a la ribera	ES080_CANALIZACION_23	Canalizaciones	Canalizaciones
12245	Río Mijares: delta del Mijares - mar	IMPACTADA	HHYC	Alteraciones de hábitat por cambios hidrológicos	ES080_Extracciones_SUP_UDA_082017A	Extracciones superficiales de la UDA 082017A Riegos tradicionales del Mijares	Extracciones superficiales
12245	Río Mijares: delta del Mijares - mar	IMPACTADA	HMOC_RIB	Cambios morfológicos que afectan a la ribera	ES080_OCUPACION_068	Ocupación márgenes	Ocupación márgenes
12245	Río Mijares: delta del Mijares - mar	IMPACTADA	CHEM	Contaminación química	1975VS0005_A-3-1970	AYUNTAMIENTO DE ALMASSORA (SANEAMIENTO POBLACION)	Vertidos
12245	Río Mijares: delta del Mijares - mar	IMPACTADA	CHEM	Contaminación química	1992VS0023_A-4-1992	COMUNIDAD DE USUARIOS DE VERTIDOS DE LA EDAR MANCOMUNADA DE VILA-REAL, ONDA, BETXI Y ALQUERIAS (SANE)	Vertidos
12245	Río Mijares: delta del Mijares - mar	IMPACTADA	HMOC_RIB	Cambios morfológicos que afectan a la ribera	Especies invasoras	Arundo Donax	Especies invasoras
12245	Río Mijares: delta del Mijares - mar	IMPACTADA	HMOC_RIB	Cambios morfológicos que afectan a la ribera	Especies invasoras	Arundo Donax	Especies invasoras
12250	Río Veo: embalse de Onda - mar	IMPACTADA	NUTR	Contaminación por nutrientes	ES080_AGRICOLA_N_SUP_069	Agricultura - Nitratos	Agricultura - Nitratos
12250	Río Veo: embalse de Onda - mar	IMPACTADA	CHEM	Contaminación química	ES080_AGRICOLA_P_141	Agricultura-Pesticidas	Agricultura-Pesticidas
12250	Río Veo: embalse de Onda - mar	IMPACTADA	HMOC_CON	Cambios morfológicos que afectan a la conectividad	ES080_AZUD_0142	Antiguo Embalse	Azud
12250	Río Veo: embalse de Onda - mar	IMPACTADA	HMOC_CON	Cambios morfológicos que afectan a la conectividad	ES080_AZUD_0235	El Azud	Azud
12250	Río Veo: embalse de Onda - mar	IMPACTADA	HMOC_RIB	Cambios morfológicos que afectan a la ribera	ES080_CANALIZACION_16	Canalizaciones	Canalizaciones
12250	Río Veo: embalse de Onda - mar	IMPACTADA	HMOC_LEC	Cambios morfológicos que afectan al lecho	ES080_CANALIZACION_16	Canalizaciones	Canalizaciones
12250	Río Veo: embalse de Onda - mar	IMPACTADA	HMOC_RIB	Cambios morfológicos que afectan a la ribera	ES080_OCUPACION_069	Ocupación márgenes	Ocupación márgenes
12250	Río Veo: embalse de Onda - mar	IMPACTADA	HMOC_CON	Cambios morfológicos que afectan a la conectividad	ES080_PRESA_32	ONDA	Presa
12250	Río Veo: embalse de Onda - mar	IMPACTADA	CHEM	Contaminación química	1998VI0245_A-11-1998	Vertidos industriales en Artana	Vertidos
12255	Río Belcaire	IMPACTADA	HMOC_RIB	Cambios morfológicos que afectan a la ribera	ES080_CANALIZACION_17	Canalizaciones	Canalizaciones
12255	Río Belcaire	IMPACTADA	HMOC_RIB	Cambios morfológicos que afectan a la ribera	ES080_CANALIZACION_18	Canalizaciones	Canalizaciones
12255	Río Belcaire	IMPACTADA	HMOC_RIB	Cambios morfológicos que afectan a la ribera	ES080_CANALIZACION_19	Canalizaciones	Canalizaciones
12255	Río Belcaire	IMPACTADA	HMOC_RIB	Cambios morfológicos que afectan a la ribera	ES080_CANALIZACION_20	Canalizaciones	Canalizaciones
12255	Río Belcaire	IMPACTADA	HMOC_LEC	Cambios morfológicos que afectan al lecho	ES080_CANALIZACION_17	Canalizaciones	Canalizaciones
12255	Río Belcaire	IMPACTADA	HMOC_LEC	Cambios morfológicos que afectan al lecho	ES080_CANALIZACION_18	Canalizaciones	Canalizaciones
12255	Río Belcaire	IMPACTADA	HMOC_LEC	Cambios morfológicos que afectan al lecho	ES080_CANALIZACION_19	Canalizaciones	Canalizaciones
12255	Río Belcaire	IMPACTADA	HMOC_LEC	Cambios morfológicos que afectan al lecho	ES080_CANALIZACION_20	Canalizaciones	Canalizaciones
12255	Río Belcaire	IMPACTADA	HMOC_RIB	Cambios morfológicos que afectan a la ribera	ES080_OCUPACION_070	Ocupación márgenes	Ocupación márgenes
12255	Río Belcaire	IMPACTADA	HHYC	Alteraciones de hábitat por cambios hidrológicos	ES080_Presion_desconocida	Sin presión asociada	Sin presión asociada
13000	Río Palancia: cabecera - azud de la acequia de Sagunto	IMPACTADA	UNKN	Desconocidos	ES080_Presion_desconocida	Sin presión asociada	Sin presión asociada
13005	Río Palancia: azud de la acequia de Sagunto - azud del Sargal	IMPACTADA	HMOC_CON	Cambios morfológicos que afectan a la conectividad	ES080_AZUD_1085	Azud de Poco Pan	Azud
13005	Río Palancia: azud de la acequia de Sagunto - azud del Sargal	IMPACTADA	HHYC	Alteraciones de hábitat por cambios hidrológicos	ES080_Extracciones_SUP_UDU_300010	Extracciones superficiales de la UDU 300010 Superciales del Palancia	Extracciones superficiales
13005	Río Palancia: azud de la acequia de Sagunto - azud del Sargal	IMPACTADA	HHYC	Alteraciones de hábitat por cambios hidrológicos	ES080_Extracciones_SUP_UDA_082021A	Extracciones superficiales de la UDA 082021A Regadíos aguas arriba del embalse del Regajo	Extracciones superficiales
13010	Río Palancia: azud del Sargal - embalse del Regajo	IMPACTADA	HHYC	Alteraciones de hábitat por cambios hidrológicos	ES080_Extracciones_SUP_UDU_300010	Extracciones superficiales de la UDU 300010 Superciales del Palancia	Extracciones superficiales
13010	Río Palancia: azud del Sargal - embalse del Regajo	IMPACTADA	HHYC	Alteraciones de hábitat por cambios hidrológicos	ES080_Extracciones_SUP_UDA_082021A	Extracciones superficiales de la UDA 082021A Regadíos aguas arriba del embalse del Regajo	Extracciones superficiales
13020	Río Palancia: embalse del Regajo - rambla Seca	IMPACTADA	HMOC_CON	Cambios morfológicos que afectan a la conectividad	ES080_AZUD_0022	Acequia Amara Baja	Azud
13020	Río Palancia: embalse del Regajo - rambla Seca	IMPACTADA	HMOC_CON	Cambios morfológicos que afectan a la conectividad	ES080_AZUD_0021	Acequia de Varsella	Azud
13020	Río Palancia: embalse del Regajo - rambla Seca		HMOC_RIB	Cambios morfológicos que afectan a la ribera	ES080_CANALIZACION_04	Canalizaciones	Canalizaciones
13020	Río Palancia: embalse del Regajo - rambla Seca		HMOC_LEC	Cambios morfológicos que afectan al lecho	ES080_CANALIZACION_04	Canalizaciones	Canalizaciones
13025	Rambla Seca (Palancia)	IMPACTADA	HMOC_RIB	Cambios morfológicos que afectan a la ribera	ES080_OCUPACION_076	Ocupación márgenes	Ocupación márgenes
13025	Rambla Seca (Palancia)	IMPACTADA	HMOC_RIB	Cambios morfológicos que afectan a la ribera	Especies invasoras	Arundo Donax	Especies invasoras
13030	Río Palancia: rambla Seca - embalse de Algar	IMPACTADA	HMOC_CON	Cambios morfológicos que afectan a la conectividad	ES080_AZUD_0025	Acequia Mayor	Azud
13030	Río Palancia: rambla Seca - embalse de Algar	IMPACTADA	HMOC_CON	Cambios morfológicos que afectan a la conectividad	ES080_AZUD_0027	Acequia Mayor de Sagunto	Azud

Código de masa	Nombre de masa de agua	Impacto	Tipo de riesgo	Descripción del riesgo	Identificación de la presión responsable	Nombre de la presión responsable	Tipo de presión responsable
13030	Río Palancia: rambla Seca - embalse de Algar	IMPACTADA	HHYC	Alteraciones de hábitat por cambios hidrológicos	ES080_Extracciones_SUP_UDA_082022A	Extracciones superficiales de la UDA 082022A Regadíos aguas abajo del embalse del Regajo	Extracciones superficiales
13030	Río Palancia: rambla Seca - embalse de Algar	IMPACTADA	HHYC	Alteraciones de hábitat por cambios hidrológicos	ES080_Extracciones_SUP_UDA_082024A	Extracciones superficiales de la UDA 082024A Acequia Mayor de Sagunto	Extracciones superficiales
13030	Río Palancia: rambla Seca - embalse de Algar	IMPACTADA	HHYC	Alteraciones de hábitat por cambios hidrológicos	ES080_Extracciones_SUP_UDU_300010	Extracciones superficiales de la UDU 300010 Superciales del Palancia	Extracciones superficiales
13030	Río Palancia: rambla Seca - embalse de Algar	IMPACTADA	HHYC	Alteraciones de hábitat por cambios hidrológicos	ES080_Extracciones_SUP_UDU_400130	Extracciones superficiales de la UDU 400130 Subterráneos de Medio Palancia	Extracciones superficiales
13030	Río Palancia: rambla Seca - embalse de Algar	IMPACTADA	HMOC_RIB	Cambios morfológicos que afectan a la ribera	ES080_OCUPACION_077	Ocupación márgenes	Ocupación márgenes
13030	Río Palancia: rambla Seca - embalse de Algar	IMPACTADA	HMOC_RIB	Cambios morfológicos que afectan a la ribera	Especies invasoras	Arundo Donax	Especies invasoras
13035	Embalse de Algar		HMOC_CON	Cambios morfológicos que afectan a la conectividad	ES080_AZUD_0485	Acequia Mayor de Sagunto	Azud
13035	Embalse de Algar		HMOC_CON	Cambios morfológicos que afectan a la conectividad	ES080_AZUD_0487	Acequia Mayor de Sagunto	Azud
13035	Embalse de Algar	IMPACTADA	UNKN	Desconocidos	ES080_Presion_desconocida	Sin presión asociada	Sin presión asociada
13040	Río Palancia: embalse de Algar - Sagunto		HMOC_CON	Cambios morfológicos que afectan a la conectividad	ES080_AZUD_0004		Azud
13040	Río Palancia: embalse de Algar - Sagunto		HMOC_CON	Cambios morfológicos que afectan a la conectividad	ES080_AZUD_0003	Estivella	Azud
13040	Río Palancia: embalse de Algar - Sagunto	IMPACTADA	HHYC	Alteraciones de hábitat por cambios hidrológicos	ES080_Extracciones_SUP_UDA_082020A	Extracciones superficiales de la UDA 082020A Regadíos de Fuente de Quart y Fuente La Llosa	Extracciones superficiales
13040	Río Palancia: embalse de Algar - Sagunto	IMPACTADA	HHYC	Alteraciones de hábitat por cambios hidrológicos	ES080_Extracciones_SUP_UDU_500007	Extracciones superficiales de la UDU 500007 Consorcio de Abastecimiento de Aguas del Camp de Morvedre	Extracciones superficiales
13040	Río Palancia: embalse de Algar - Sagunto		NUTR	Contaminación por nutrientes	1975VS0178_A-3-1931	AYUNTAMIENTO DE ALGAR DE PALANCIA (SANEAMIENTO POBLACION)	Vertidos
13040	Río Palancia: embalse de Algar - Sagunto		NUTR	Contaminación por nutrientes	1998VS0282_A-25-2003	C.U.V. EDAR MANCOMUNADA ALFARA DE LA BARONIA, ALGIMIA DE ALFARA Y TORRES TORRES (SANEAMIENTO POBLAC)	Vertidos
13045	Río Palancia: Sagunto - mar	IMPACTADA	HMOC_RIB	Cambios morfológicos que afectan a la ribera	ES080_CANALIZACION_76	Canalizaciones	Canalizaciones
13045	Río Palancia: Sagunto - mar	IMPACTADA	HMOC_LEC	Cambios morfológicos que afectan al lecho	ES080_CANALIZACION_76	Canalizaciones	Canalizaciones
13045	Río Palancia: Sagunto - mar	IMPACTADA	HHYC	Alteraciones de hábitat por cambios hidrológicos	ES080_Extracciones_SUP_UDI_300001	Extracciones superficiales de la UDI 300001 Subterráneos del medio y bajo Palancia	Extracciones superficiales
13045	Río Palancia: Sagunto - mar	IMPACTADA	HMOC_RIB	Cambios morfológicos que afectan a la ribera	ES080_OCUPACION_080	Ocupación márgenes	Ocupación márgenes
13045	Río Palancia: Sagunto - mar		NUTR	Contaminación por nutrientes	1975VS0178_A-3-1931	AYUNTAMIENTO DE ALGAR DE PALANCIA (SANEAMIENTO POBLACION)	Vertidos
13045	Río Palancia: Sagunto - mar		NUTR	Contaminación por nutrientes	1998VS0282_A-25-2003	C.U.V. EDAR MANCOMUNADA ALFARA DE LA BARONIA, ALGIMIA DE ALFARA Y TORRES TORRES (SANEAMIENTO POBLAC)	Vertidos
13045	Río Palancia: Sagunto - mar	IMPACTADA	HMOC_RIB	Cambios morfológicos que afectan a la ribera	Especies invasoras	Arundo Donax	Especies invasoras
13045	Río Palancia: Sagunto - mar	IMPACTADA	HMOC_RIB	Cambios morfológicos que afectan a la ribera	Especies invasoras	Arundo Donax	Especies invasoras
22000	Marjal y Estanys d'Almenara	IMPACTADA	UNKN	Desconocidos	ES080_Presion_desconocida	Sin presión asociada	Sin presión asociada
23000	Marjal dels Moros	IMPACTADA	CHEM	Contaminación química	ES080_Presion_desconocida	Sin presión asociada	Sin presión asociada
40015	Cabo de Oropesa - Burriana	IMPACTADA	UNKN	Desconocidos	ES080_Presion_desconocida	Sin presión asociada	Sin presión asociada
40020	Puerto de Castellón	IMPACTADA	CHEM	Contaminación química	vermar044	EMISARIO SUBMARINO EDAR DE CASTELLON DE LA PLANA	Vertidos
40020	Puerto de Castellón	IMPACTADA	CHEM	Contaminación química	2003VI0060_A-133-2006	Vertidos industriales en Castellón de la Plana/Castelló de la Plana	Vertidos
40020	Puerto de Castellón	IMPACTADA	CHEM	Contaminación química	vermar054	Vertidos industriales en Castellón de la Plana/Castelló de la Plana	Vertidos
40020	Puerto de Castellón	IMPACTADA	CHEM	Contaminación química	vermar067	Vertidos industriales en Castellón de la Plana/Castelló de la Plana	Vertidos
40020	Puerto de Castellón	IMPACTADA	NUTR	Contaminación por nutrientes	vermar044	EMISARIO SUBMARINO EDAR DE CASTELLON DE LA PLANA	Vertidos
40030	Puerto de Sagunto	IMPACTADA	CHEM	Contaminación química	vermar033	Vertidos industriales en Sagunto	Vertidos
40030	Puerto de Sagunto	IMPACTADA	CHEM	Contaminación química	vermar045	Vertidos industriales en Sagunto	Vertidos
40030	Puerto de Sagunto	IMPACTADA	CHEM	Contaminación química	vermar118	Vertidos industriales en Sagunto	Vertidos

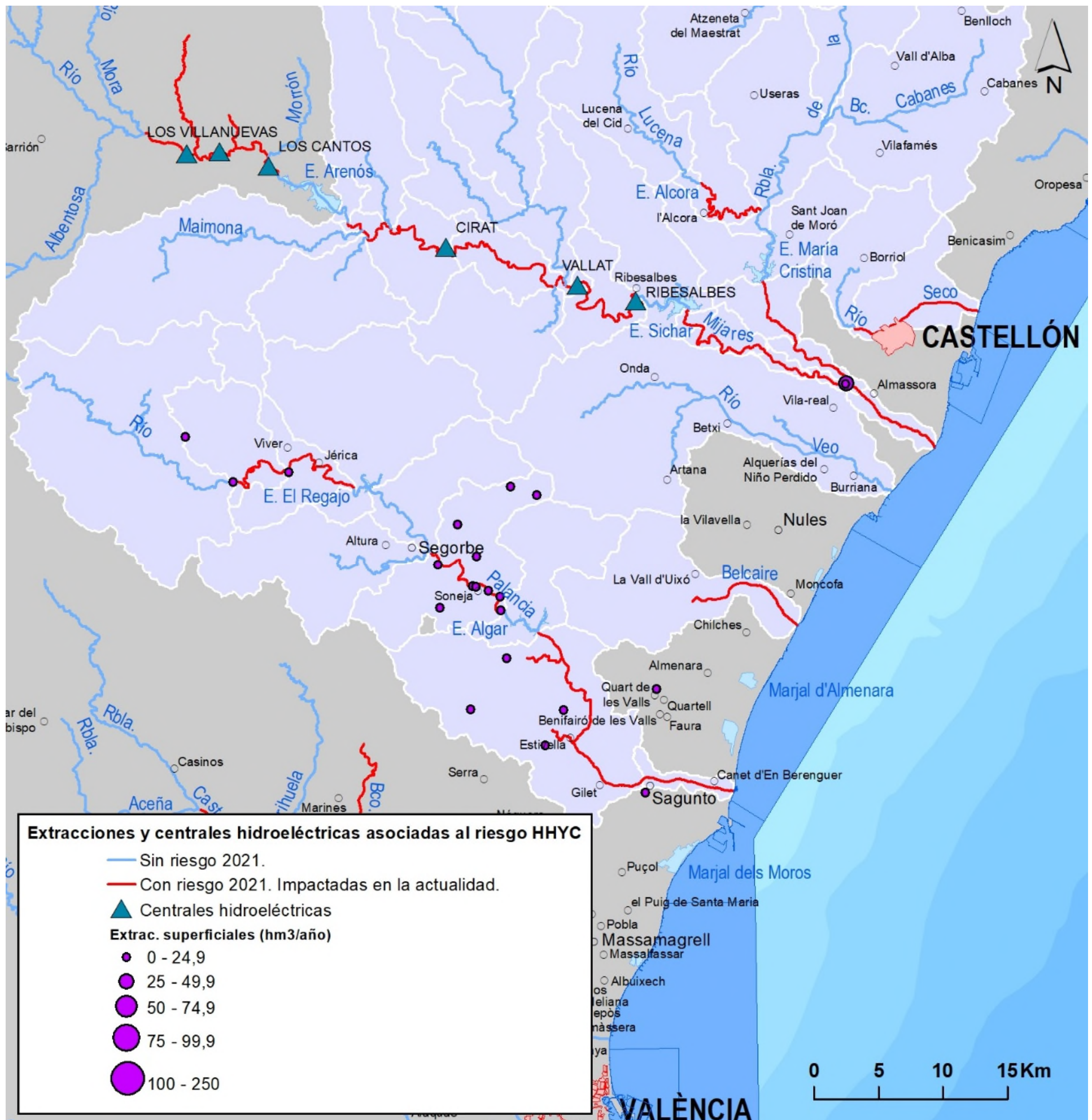
PRESIONES ASOCIADAS AL RIESGO POR ALTERACIONES DE HÁBITAT POR CAMBIOS MORFOLÓGICOS POR CONECTIVIDAD



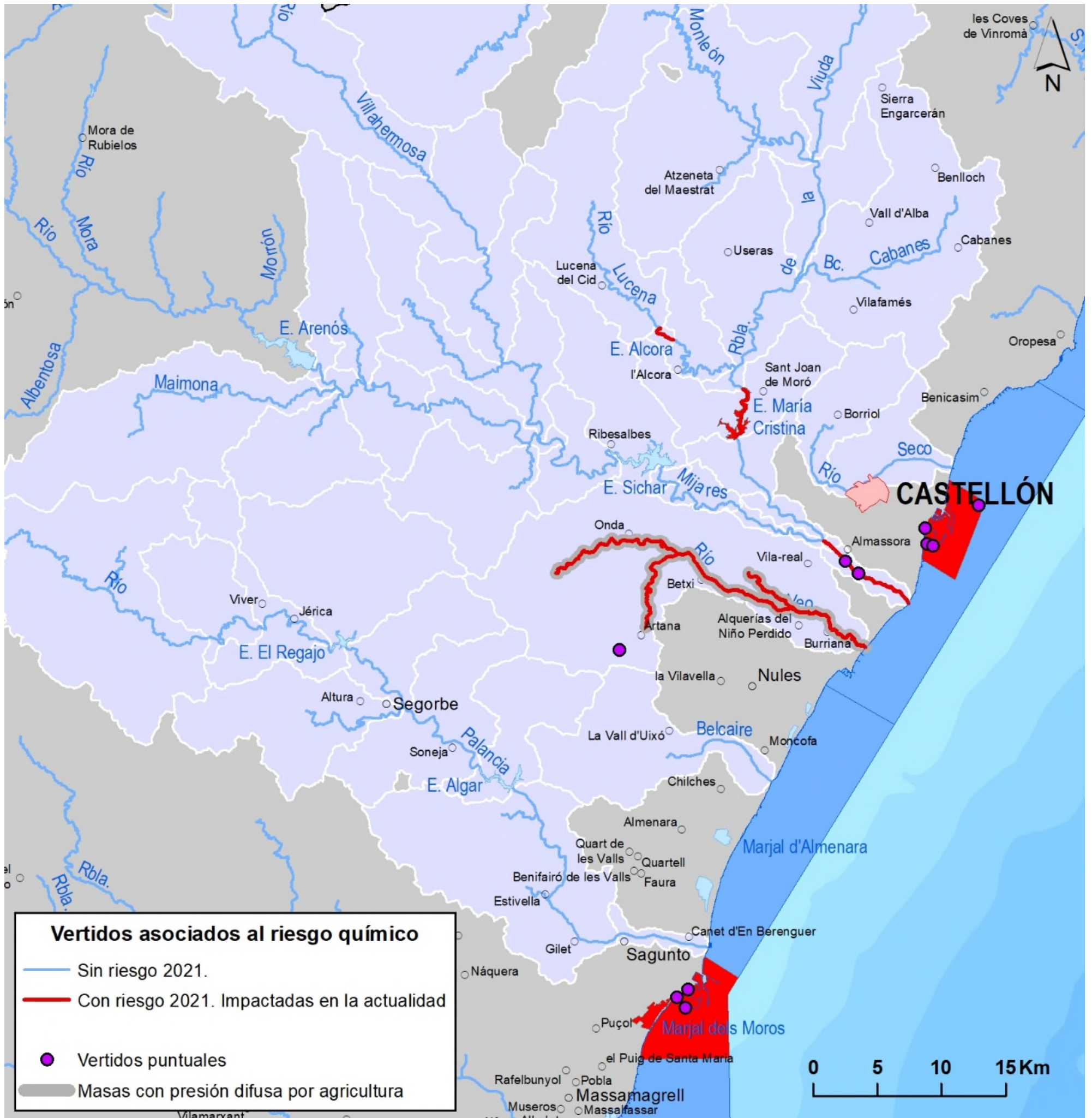
PRESIONES ASOCIADAS AL RIESGO POR ALTERACIONES DE HÁBITAT POR CAMBIOS MORFOLÓGICOS POR LECHO



PRESIONES ASOCIADAS AL RIESGO POR ALTERACIÓN HIDROLÓGICA



PRESIONES ASOCIADAS AL RIESGO QUÍMICO



PRESIONES ASOCIADAS AL RIESGO POR NUTRIENTES

